UCHWAŁA NR XX/140/25
RADY GMINY POWIDZ

z dnia 5 września 2025 r.

w sprawie przyjęcia Gminnego Programu Rewitalizacji Gminy Powidz na lata 2025-2035

Na podstawie art. 18 ust. 2 pkt 15 ustawy z dnia 8 marca 1990 r. o samorządzie gminnym (Dz.U. 2025 r. poz. 1153), w związku z art. 14 ust. 1 i art. 19 ustawy z dnia 9 października 2015 r. o rewitalizacji (Dz.U. 2024 poz. 278) uchwala się, co następuje:

§ 1. Przyjmuje się Gminny Program Rewitalizacji Gminy Powidz na lata 2025-2035, stanowiący załącznik do niniejszej uchwały.

§ 2. Wykonanie uchwały powierza się Wójtowi Gminy Powidz

§ 3. Uchwała wchodzi w życie z dniem podjęcia.

Wiceprzewodnicząca Rady
Gminy Powidz

Karolina Andrzejewska

Załącznik nr 1 do uchwały Nr XX/140/25
Rady Gminy Powidz
z dnia 5 września 2025 r.

Gminny Program Rewitalizacji Gminy Powidz na lata 2025-2035

Wykonawcy:

dr inż. Przemysław Ciesiółka

email: przemko@amu.edu.pl

dr inż. Adam Wronkowski

email: adawro@amu.edu.pl

prof. dr hab. Paweł Churski

email: churski@amu.edu.pl

dr Bartłomiej Kołsut

email: bartkol@amu.edu.pl

Wydział Geografii Społeczno-Ekonomicznej i Gospodarki Przestrzennej

Uniwersytet im. Adama Mickiewicza w Poznaniu

Zamawiający:

Gmina Powidz

ul. 29 Grudnia 24

62-430 Powidz

Spis treści

1. Wprowadzenie ... 5
2. Szczegółowa diagnoza obszarów rewitalizacji ... 7
2.1 Delimitacja obszarów zdegradowanych i obszarów rewitalizacji ... 7
2.2 Pogłębiona diagnoza obszaru rewitalizacji: Powidz ... 14
2.3 Pogłębiona diagnoza obszarów rewitalizacji: Anastazewo, Smolniki Powidzkie, Powidz-Osiedle ... 21
2.4 Podsumowanie diagnozy ... 32
3. Opis sposobu realizacji przez gminny program rewitalizacji dokumentów strategicznych gminy ... 33
3.1 Strategia rozwoju gminy ... 33
3.2 Strategia rozwiązywania problemów społecznych ... 37
3.3 Strategia rozwoju województwa wielkopolskiego do 2030 roku ... 37
3.4 Dokumenty z zakresu polityki przestrzennej ... 39
4. Opis wizji stanu obszarów po przeprowadzeniu rewitalizacji ... 49
5. Cele rewitalizacji oraz odpowiadające im kierunki działań służących eliminacji lub ograniczeniu negatywnych zjawisk ... 50
6. Opis przedsięwzięć rewitalizacyjnych ... 52
6.1 Projekty podstawowe ... 52
6.2 Projekty uzupełniające ... 80
7. Mechanizmy integrowania działań rewitalizacyjnych ... 85
8. Szacunkowe ramy finansowe gminnego programu rewitalizacji wraz z szacunkowym wskazaniem środków finansowych ze źródeł publicznych i prywatnych ... 91
9. Zarządzanie realizacją gminnego programu rewitalizacji ... 93
9.1 Opis struktury zarządzania realizacją gminnego programu rewitalizacji ... 93
9.2 Koszty zarządzania Gminnym Programem Rewitalizacji ... 94
9.3 Harmonogram realizacji programu ... 95
10. Opis sposobu zapewnienia udziału interesariuszy w procesie rewitalizacji ... 97
10.1 Wyznaczenie obszaru zdegradowanego i obszaru rewitalizacji ... 97
10.2 Opracowanie Gminnego Programu Rewitalizacji – nabór projektów ... 103
10.3 Opracowanie Gminnego Programu Rewitalizacji – raport z konsultacji społecznych ... 105
10.4 Udział interesariuszy na etapie wdrażania i monitoringu Gminnego Programu Rewitalizacji ... 114
11. System monitorowania i oceny Gminnego Programu Rewitalizacji ... 116

11.1 Monitoring ilościowy 116

11.2 Monitoring jakościowy 117

12. Określenie niezbędnych zmian w Wieloletniego programu gospodarowania mieszkaniowym zasobem gminy oraz uchwale w sprawie zasad wynajmowania lokali wchodzących w skład mieszkaniowego zasobu gminy 118

13. Określenie niezbędnych zmian w uchwale o zasadach wyznaczania składu oraz zasady działania Komitetu Rewitalizacji 119

14. Wskazanie, czy na obszarze rewitalizacji ma zostać ustanowiona Specjalna Strefa Rewitalizacji 120

15. Sposób realizacji Gminnego Programu Rewitalizacji w zakresie planowania i zagospodarowania przestrzennego 121

15.1 Niezbędne zmiany w studium uwarunkowań i kierunków zagospodarowania przestrzennego gminy i w planie ogólnym gminy 121

15.2 Miejscowe plany zagospodarowania przestrzennego konieczne do uchwalenia albo zmiany 121

16. Podsumowanie strategicznej oceny oddziaływania na środowisko 122

17. Załącznik graficzny przedstawiający podstawowe kierunki zmian funkcjonalno-przestrzennych obszarów rewitalizacji 123

18. Bibliografia 124

1. Wprowadzenie

Rewitalizacja jest działaniem dotyczącym obszarów pogrążonych w kryzysie, które nie stały się obiektem zainteresowania sił rynkowych. Z tego względu konieczna jest interwencja publiczna, która zatrzyma proces degradacji i niezrównoważonego rozwoju przestrzennego i społeczno-gospodarczego (Lichfield 2000, Billert 2007). W ostatnich latach w polityce rozwoju Polski znacząco wzrosło znaczenie rewitalizacji (Ciesiółka 2018, Jarczewski, Kułaczkowska, 2019). Jest to efekt problemów obserwowanych w miastach i na obszarach wiejskich, związanych m.in. z odpływem ludności, degradacją przestrzeni i upadkiem wielu przedsiębiorstw (por. m.in. Stryjakiewicz i in., 2012, Parysek, 2008, Świerczewska-Pietras, 2009). Niewątpliwie odnowa obszarów problemowych uwarunkowana jest także dostępnością funduszy Unii Europejskiej (Siemiński, Topczewska, 2009).

Od 2015 roku obowiązuje w Polsce ustawa o rewitalizacji (t.j. Dz. U. z 2024 r. poz. 278), która definiuje rewitalizację jako **proces wyprowadzania ze stanu kryzysowego obszarów zdegradowanych, prowadzony w sposób kompleksowy, poprzez zintegrowane działania na rzecz lokalnej społeczności, przestrzeni i gospodarki, skoncentrowane terytorialnie, prowadzone przez interesariuszy rewitalizacji na podstawie gminnego programu rewitalizacji.**

Zgodnie z zapisami ustawy proces sporządzania programu rewitalizacji został poprzedzony wyznaczeniem (delimitacją) obszaru zdegradowanego i obszaru rewitalizacji.

Obszarem zdegradowanym *w gminie jest obszar znajdujący się w stanie kryzysowym z powodu koncentracji negatywnych zjawisk społecznych, na którym stwierdzono współwystępowanie negatywnych zjawisk: gospodarczych lub środowiskowych lub przestrzenno-funkcjonalnych lub technicznych.*

Obszar rewitalizacji *obejmujący całość lub część obszaru zdegradowanego, cechującą się szczególną koncentracją negatywnych zjawisk, o których mowa w art. 9 ust. 1 ustawy o rewitalizacji, na którym z uwagi na istotne znaczenie dla rozwoju lokalnego gmina zamierza prowadzić rewitalizację. Obszar rewitalizacji nie może być większy niż 20% powierzchni gminy oraz zamieszkały przez więcej niż 30% liczby mieszkańców gminy. Obszar rewitalizacji może być podzielony na podobszary, w tym podobszary nieposiadające ze sobą wspólnych granic.*

W celu wyznaczenia granic obszaru zdegradowanego i obszaru rewitalizacji przeprowadza się analizę wskaźników społecznych, gospodarczych, środowiskowych, przestrzenno-funkcjonalnych i technicznych w odniesieniu do mniejszych obszarów, na które została podzielona gmina. W gminie Powidz w oparciu o analizę 21 wskaźników przypisanych do 10 jednostek referencyjnych, wyznaczono obszary zdegradowane. Są nimi jednostki referencyjne: Anastazewo, Charbin ,Powidz, Powidz-Osiedle, Smolniki Powidzkie

i Wylatkowo. Spośród tych obszarów wyznaczono 4 podobszary rewitalizacji, które cechują się szczególną koncentracją negatywnych zjawisk, oraz na których z uwagi na istotne znaczenie dla rozwoju lokalnego gmina zamierza prowadzić rewitalizację. Za takie obszary uznano: Anastazewo, Powidz, Powidz-Osiedle i Smolniki Powidzkie. Obejmują one łącznie 2,14% powierzchni gminy i są zamieszkałem przez 28,7% mieszkańców gminy. Powyższe obszary zostały przyjęte uchwałą Nr XIV/107/25 Rady Gminy Powidz z dnia 27 marca 2025 r. w sprawie wyznaczenia obszaru zdegradowanego i obszaru rewitalizacji w gminie Powidz (Dziennik Urzędowy Województwa Wielkopolskiego z dnia 3 kwietnia 2025 r., poz. 3064).

Następnie, w wyniku uchwały Nr XV/114/25 Rady Gminy Powidz z dnia 22 kwietnia 2025 r. w sprawie przystąpienia do sporządzenia Gminnego Programu Rewitalizacji Gminy Powidz na lata 2025-2035 rozpoczęto prace nad niniejszym dokumentem.

Gminny Program Rewitalizacji *to inicjowany, opracowany i uchwalony przez radę gminy program działań w sferze społecznej oraz gospodarczej lub przestrzenno-funkcjonalnej lub technicznej lub środowiskowej, zmierzający do wyprowadzenia obszarów rewitalizacji ze stanu kryzysowego oraz stworzenia warunków do ich zrównoważonego rozwoju, stanowiący narzędzie planowania, koordynowania i integrowania różnorodnych aktywności w ramach rewitalizacji.*

Prace nad Gminnym Programem Rewitalizacji Gminy Powidz na lata 2025-2035 prowadzone były w oparciu o zapisy rozdziału 4 ustawy o rewitalizacji (t.j. Dz. U. z 2024 r. poz. 278). Dotychczas obowiązujący Program Rewitalizacji dla gminy Powidz na lata 2017-2023, przyjęty uchwałą Nr XXXVIII/237/17 Rady Gminy Powidz z dnia 26 października 2017 roku w dniu 1 stycznia 2024 roku stracił moc. Wynika to z zapisów art. 52 ustawy o rewitalizacji, a także z Zasad realizacji instrumentów terytorialnych w Polsce w perspektywie finansowej UE na lata 2021-2027.

2. Szczegółowa diagnoza obszarów rewitalizacji

W niniejszym rozdziale przedstawiono pogłębioną diagnozę obszarów rewitalizacji w gminie Powidz. Opiera się ona na:
- wynikach inwentaryzacji terenowej i analizie informacji zawartych w dokumentach strategicznych, prasie, również z wykorzystaniem AI,
- interpretacji wskaźnikach wykorzystanych do delimitacji obszaru zdegradowanego i obszaru rewitalizacji,
- wynikach badania ankietowego przeprowadzonego wśród mieszkańców drogą elektroniczną w maju 2025 r., badanie przewidywało ocenę w skali od 1 (najniższa ocena) do 5 (najwyższa ocena) różnych aspektów funkcjonowania obszarów rewitalizacji w sferze społecznej, gospodarczej, przestrzenno-funkcjonalnej, technicznej i środowiskowej.

2.1 Delimitacja obszarów zdegradowanych i obszarów rewitalizacji

Jednostki referencyjne

W celu pogłębienia diagnozy problemów na potrzeby delimitacji obszaru zdegradowanego i obszaru rewitalizacji gmina Powidz została podzielona na 10 mniejszych obszarów, stanowiących jednostki referencyjne. Nawiązują one do wyodrębnionych w gminie jednostek pomocniczych (sołectw), określonych w uchwale Nr XX/159/20 Rady Gminy Powidz z dnia 24 września 2020 r. w sprawie nadania statutów sołectwom Gminy Powidz. Dla tych jednostek możliwe było pozyskanie danych statystycznych na potrzeby diagnozy.

Tab. 2.1. Obszary (jednostki referencyjne) na które została podzielona gmina Powidz na potrzeby delimitacji obszaru zdegradowanego i obszaru rewitalizacji.

L.p.	Jednostka referencyjna	Liczba mieszkańców (2023)	Powierzchnia (w ha)
1	Anastazewo	140	152,51
2	Charbin	115	172,94
3	Ługi	44	210,67
4	Ostrowo	193	924,37
5	Polanowo	52	1583,90
6	Powidz	1148	2017,75
7	Powidz-Osiedle	117	131,49
8	Przybrodzin	127	254,39
9	Smolniki Powidzkie	57	956,69
10	Wylatkowo	215	1664,77

Ryc. 2.1. Jednostki referencyjne w gminie Powidz

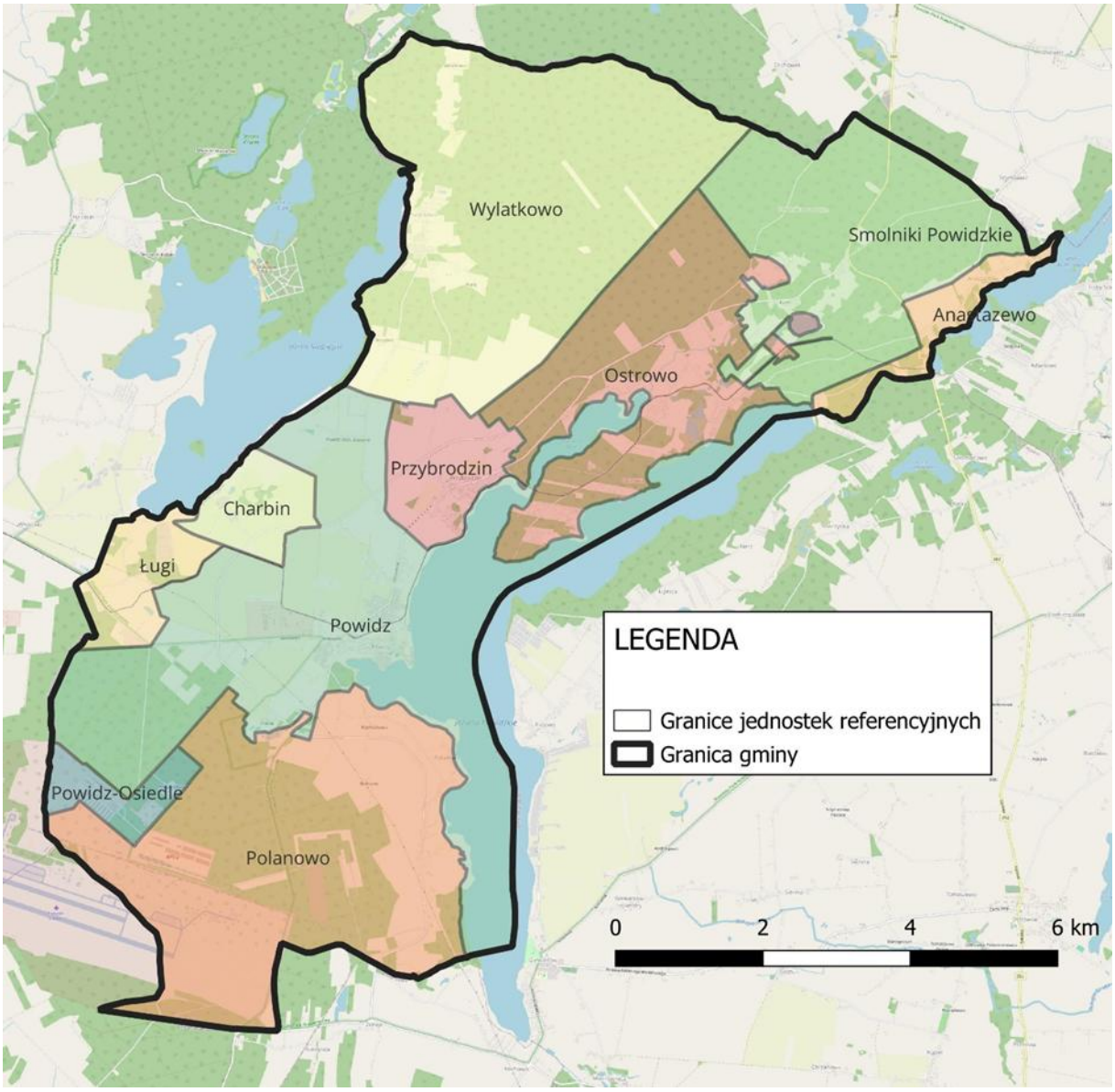

Źródło: opracowanie własne

Wskazanie granic obszaru zdegradowanego i obszaru rewitalizacji opiera się na pogłębionej diagnozie wskaźników w sferze społecznej, gospodarczej, środowiskowej, przestrzenno-funkcjonalnej i technicznej. Zostały one opracowane w oparciu o wytyczne zawarte w art. 9 ustawy z dnia 9 października 2015 roku o rewitalizacji. Dane zostały przygotowane dla roku 2023, jako najbardziej aktualnego momentu czasowego, dla którego możliwe było zebranie pełnych informacji. Ponadto część danych ma charakter dynamiczny. W takiej sytuacji analizą objęto ośmioletni przedział czasowy, tj. okres 2016-2023. Zebrane dane zostały pozyskane z Gminnego Ośrodka Pomocy Społecznej w Powidzu, Powiatowego Urzędu Pracy w Słupcy, Komendy Powiatowej Policji w Słupcy, Powiatowego Urzędu Pracy w Słupcy oraz Urzędu Skarbowego w Słupcy, a także z zasobów własnych Urzędu (w tym również Systemu Informacji Przestrzennej).

Tab. 2.2 Wskaźniki wykorzystane do delimitacji obszaru zdegradowanego i obszaru rewitalizacji w gminie Powidz.

l.p.	Wskaźniki	Źródło danych
	Wskaźniki społeczne	
1.	Zmiana liczby mieszkańców w latach 2016-2023	Dane Urzędu
2.	Wskaźnik obciążenia demograficznego w 2023 r.	Dane Urzędu
3.	Liczba osób którym przyznano świadczenie pomocy społecznej na 1000 mieszkańców w 2023 r.	Gminny Ośrodek Pomocy Społecznej w Powidzu
4.	Liczba osób korzystających ze świadczenia pomocy społecznej z uwagi na ubóstwo na 1000 mieszkańców w 2023 r.	Gminny Ośrodek Pomocy Społecznej w Powidzu
5.	Liczba osób korzystających ze świadczeń z pomocy społecznej na dożywianie dzieci na 1000 mieszkańców w 2023 r	Gminny Ośrodek Pomocy Społecznej w Powidzu
6.	Liczba zarejestrowanych przestępstw na 1000 mieszkańców w 2023 r.	Komenda Powiatowa Policji w Słupcy
7.	Liczba zarejestrowanych osób bezrobotnych na 1000 mieszkańców w 2023 r.	Powiatowy Urząd Pracy w Słupcy
8.	Zmiana liczby osób bezrobotnych na 1000 mieszkańców w latach 2016-2023	Powiatowy Urząd Pracy w Słupcy
9.	Liczba zarejestrowanych osób długotrwale bezrobotnych w 2023 r.	Powiatowy Urząd Pracy w Słupcy
10.	Wartość podatku należnego przypadającego na 1 podatnika w podatku dochodowym	Urząd Skarbowy w Słupcy
	Wskaźniki gospodarcze	
11.	Liczba podmiotów gospodarczych na 1000 mieszkańców w 2023 r.	Dane Urzędu
12.	Zmiana liczby podmiotów gospodarczych na 1000 mieszkańców w latach 2016-2023	Dane Urzędu
13.	Liczba wyrejestrowanych podmiotów na 1000 mieszkańców w 2023 r.	Dane Urzędu
14.	Wartość podatku należnego przypadającego na 1 podatnika w podatku dochodowym od osób fizycznych prowadzących działalność gospodarczą w w2023 r.	Urząd Skarbowy w Słupcy
	Wskaźniki środowiskowe	
15.	Powierzchnia terenów zieleni na 1000 mieszkańców*	Dane Urzędu
16.	Ilość zewidencjonowanego azbestu pozostałego do unieszkodliwienia w 2023 r. na 100 ha powierzchni**	Dane Urzędu
	Wskaźniki przestrzenno-funkcjonalne	
17.	Liczba placów zabaw w 2023 na 1000 mieszkańców	Dane Urzędu
18.	Liczba obiektów infrastruktury społecznej (świetlic wiejskich, bibliotek, domów kultury, OSP) na 1000 mieszkańców	Dane Urzędu
19.	Udział obszaru objętego mpzp w powierzchni jednostki referencyjnej	Dane z SIP gminy Powidz
	Wskaźniki techniczne	
20.	Liczba zabytków nieruchomych znajdujących się w gminnej ewidencji zabytków na 1000 mieszkańców	Dane Urzędu

21.	Liczba wydanych pozwoleń na budowę w 2023 r. na 100 ha powierzchni	Dane Starostwa Powiatowego w Słupcy

* Dane dotyczące terenów zieleni zostały pozyskane w podziale na obręby ewidencyjne. Jako że jednostki referencyjne: Charbin, Ługów i Powidz-Osiedle wchodzą w skład obrębu Powidz, dla wszystkich tych jednostek wskazano identyczne dane o powierzchni terenów zieleni na 1000 mieszkańców.
** Dane dotyczące Ilości zewidencjonowanego azbestu pozostałego do unieszkodliwienia w 2023 r. na 100 ha zostały pozyskane łącznie dla jednostek referencyjnych Powidz i Powidz-Osiedle. Dla zachowania poprawności wyliczeń ostateczne wartości wskaźników zostały wyliczone proporcjonalnie w stosunku do powierzchni powyższych jednostek referencyjnych.

Metoda delimitacji

Do porównania wskaźników i wyznaczenia obszarów koncentracji problemów społecznych, gospodarczych, środowiskowych, przestrzenno-funkcjonalnych i technicznych i wykorzystano metodę unitaryzacji zerowej, opartą o rozstęp między wartością maksymalną a minimalną badanej cechy (por. Kukuła 1999).

Wartość wskaźniki syntetycznego w każdej ze sfer opracowano w oparciu o następujące etapy pracy:

1. Stworzenie macierzy obserwacji X (zbioru zmiennych diagnostycznych) dla 21 wskaźników, w tym 10 wskaźników społecznych, oraz 4 wskaźników gospodarczych, 2 wskaźników środowiskowych, 3 wskaźników przestrzenno-funkcjonalnych i 2 wskaźników technicznych.

2. Normalizacja zbioru zmiennych diagnostycznych z wykorzystaniem metody unitaryzacyjnej wg poniższych wzorów:

- dla stymulant (S) (im wyższa wartość zmiennej diagnostycznej tym większa kumulacja problemów i większa potrzeba działań rewitalizacyjnych):

$$z_{ij} = \frac{x_{ij} - \min x_{ij}}{\max x_{ij} - \min x_{ij}}$$

- dla destymulant (D) (im niższa wartość zmiennej diagnostycznej, tym większa komulacja problemów i większa potrzeba działań rewitalizacyjnych):

$$z_{ij} = \frac{\max x_{ij} - x_{ij}}{\max x_{ij} - \min x_{ij}}$$

3. Wyznaczenie wartości zmiennej zagregowanej (wskaźnika syntetycznego) Q_i, dla każdej ze sfer, pozwalającej ustalić miejsca kumulacji problemów społecznych, oraz gospodarczych, środowiskowych, przestrzenno-funkcjonalnych i technicznych. Dodatkowo dla wskaźników w sferze społecznej dodano wagi., co miało na celu zachowania rzetelności wyliczeń oraz podniesienie rangi problemu wyludniania się, szczególnie istotnego z punktu widzenia rozwoju gminy Powidz.

$$Q_i = \sum_{j=1}^{S} z_{ij}$$

4. Za obszar zdegradowany uznano obszar, na którym spełnione są dwa warunki: 1) wartość syntetycznego wskaźnika społecznego podzielonego przez liczbę wskaźników przekracza wartość 0,5 oraz 2) wartość syntetycznego wskaźnika w przynajmniej jednej z pozostałych sfer podzielonych przez liczbę wskaźników w danej sferze przekracza wartość 0,5.

Wyznaczenie obszaru zdegradowanego i obszaru rewitalizacji

Zgodnie z zapisami ustawy o rewitalizacji (art. 9) za obszar zdegradowany uznaje się obszar, na którym występuje kumulacja problemów społecznych (wartość wskaźnika syntetycznego powyżej 0,5) oraz współwystępują problemy w sferze gospodarczej, przyrodniczej, przestrzenno-funkcjonalnej lub technicznej (wartość wskaźnika syntetycznego w danej sferze powyżej 0,5). Powyższe kryteria, w oparciu o przeprowadzoną analizę, spełniają następujące jednostki referencyjne:

- **Anastazewo**, w którym z problemami społecznymi współwystępują problemy gospodarcze, przyrodnicze i techniczne,
- **Charbin**, w którym z problemami społecznymi współwystępują problemy w każdej z analizowanych sfer,
- **Powidz**, w którym z problemami społecznymi współwystępują problemy przyrodnicze, przestrzenno-funkcjonalne i techniczne,
- **Powidz-Osiedle**, w którym z problemami społecznymi współwystępują problemy gospodarcze, przyrodnicze i przestrzenno-funkcjonalne,
- **Smolniki Powidzkie,** w którym z problemami społecznymi współwystępują problemy gospodarcze, przestrzenno-funkcjonalne i techniczne,
- **Wylatkowo**, w którym z problemami społecznymi współwystępują problemy gospodarcze, przestrzenno-funkcjonalne i techniczne.

Tab. 2.2 Podsumowanie wskaźników syntetycznych we wszystkich sferach

Jednostka referencyjna	wskaźniki syntetyczne				
	społeczny	gospodarczy	przyrodniczy	przestrzenno-funkcjonalny	techniczny
Anastazewo	0,59	0,83	0,99	0,49	0,70
Charbin	0,65	0,59	0,67	0,56	1,00
Ługi	0,40	0,49	0,61	0,95	0,50
Ostrowo	0,46	0,79	0,48	0,56	0,49
Polanowo	0,46	0,14	0,02	0,67	0,82
Powidz	0,54	0,48	0,57	0,85	0,63
Powidz-Osiedle	0,83	0,60	0,57	0,44	0,50
Przybrodzin	0,39	0,31	0,78	0,69	0,00
Smolniki Powidzkie	0,63	0,57	0,00	0,66	0,88
Wylatkowo	0,63	0,63	0,35	0,52	0,64

Źródło: opracowanie własne

Obszary zdegradowane zamieszkuje łącznie 1792 mieszkańców, co stanowi 81,2% wszystkich mieszkańców gminy, a ich powierzchnia wynosi 1664,77 ha, co stanowi 63,2% powierzchni całej gminy. Powyższe wartości przekraczają normy w zakresie liczby mieszkańców i powierzchni obszaru rewitalizacji, określone w art. 10 ust. 2 ustawy o rewitalizacji.

Tab. 2.3 Podstawowe dane o obszarach zdegradowanych w gminie Powidz

Zasięg obszarów zdegradowanych	Liczba mieszkańców	Powierzchnia (w ha)
Anastazewo	140	152,51
Charbin	115	172,94
Powidz	1148	2017,75
Powidz-Osiedle	117	131,49
Smolniki Powidzkie	57	956,69
Wylatkowo	215	1664,77
suma	**1792**	**5096,15**
udział w stosunku do całej gminy	**81,2%**	**63,2%**

Źródło: opracowanie własne

Spośród obszarów zdegradowanych wyznaczono 4 podobszary rewitalizacji, które cechują się szczególną koncentracją negatywnych zjawisk, oraz na których z uwagi na istotne znaczenie dla rozwoju lokalnego gmina zamierza prowadzić rewitalizację. Za takie podobszary uznano fragmenty jednostek referencyjnych: Anastazewo, Powidz, Powidz-Osiedle i Smolniki Powidzkie (podobszar składający się z dwóch części). Ich ostateczne granice zostały ustalone po konsultacjach społecznych, w ramach których poszerzono obszary rewitalizacji w Anastazewie (dz. 2/1 i 2/12) i Powidzu (działki wzdłuż promenady: dz. 816/6, 818, 816/4, 56, 54, 816/5, 819, 42 i 821),

Tab. 2.4 Podstawowe dane o podobszarach rewitalizacji w gminie Powidz

Zasięg podobszaru rewitalizacji	Liczba mieszkańców	Powierzchnia (w ha)
Anastazewo: nr budynków 26,27, 27a, 27b, 28, 28a, 29, 30 i dz. 2/1 i 2/12	13	11,77
Powidz: ul. Strzałkowska, ul. Witkowska, ul. Kolejowa, ul. Bilskiego, ul. Kościelna, ul. Warszawska, ul. Park Powstańców Wielkopolskich, ul. Kazimierza Jagiellończyka oraz teren wzdłuż promenady.	448	70,09
Powidz-Osiedle: tereny zamieszkane	117	18,19
Smolniki Powidzkie: tereny zamieszkane	57	73,03
suma	**635**	**173,08**
udział w stosunku do całej gminy	**28,7%**	**2,14%**

Źródło: opracowanie własne

Ryc. 2.2. Obszary zdegradowane i podobszary rewitalizacji w gminie Powidz – po konsultacjach społecznych.

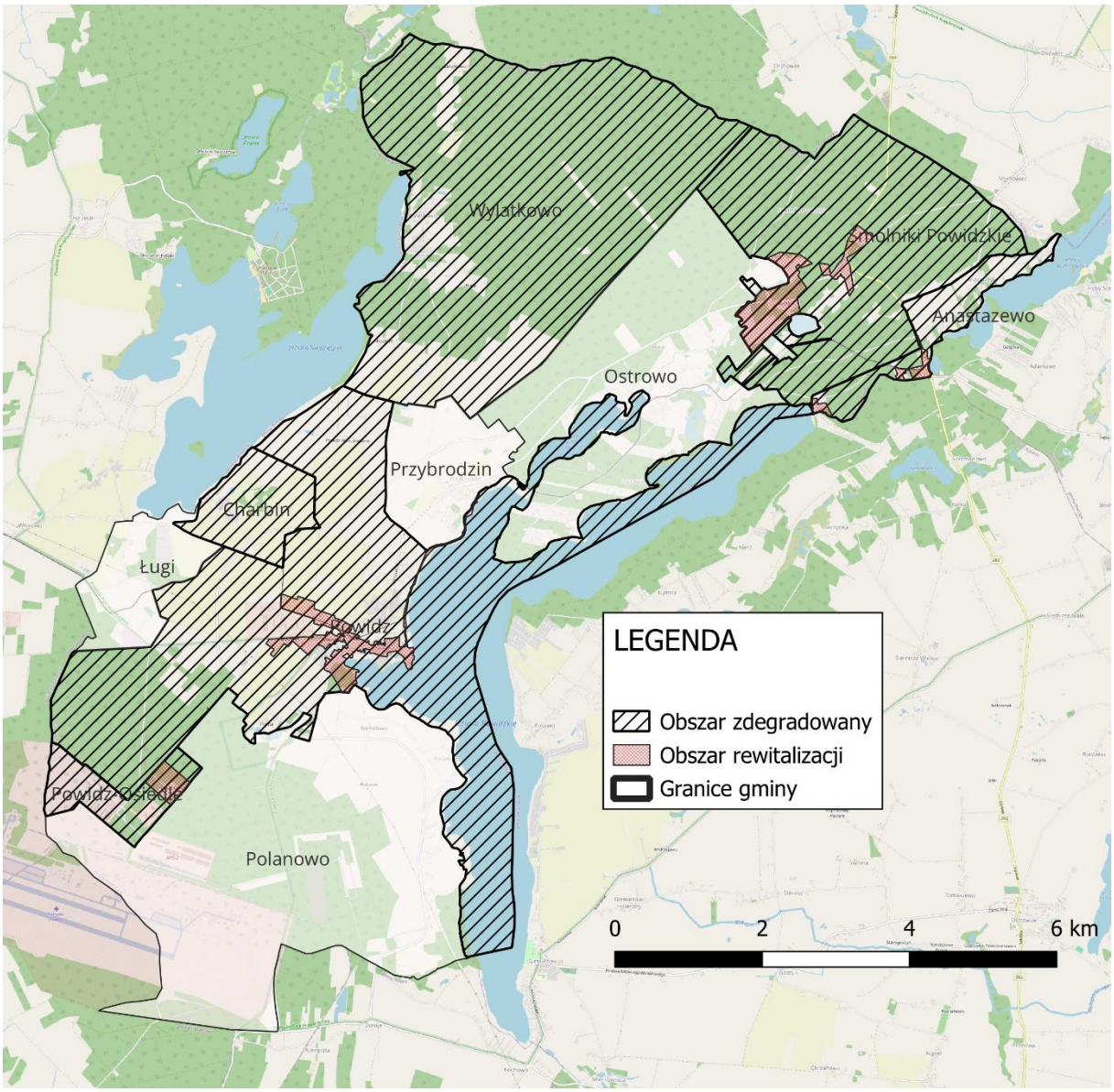

Źródło: opracowanie własne

2.2 Pogłębiona diagnoza obszaru rewitalizacji: Powidz

Powidz to wieś będąca siedzibą gminy Powidz. Na koniec 2023 roku była zamieszkana przez 1148 osób. Obszar rewitalizacji obejmujący centralną część miejscowości i promenadę nad jeziorem jest zamieszkały przez 448 osób. Powidz położony jest na terenie Pojezierza Gnieźnieńskiego, w otoczeniu lasów i jezior, z których największe – Jezioro Powidzkie – jest jednym z najczystszych i największych w Wielkopolsce. Akwen ten ma ogromne znaczenie rekreacyjne i ekologiczne, będąc częścią Powidzkiego Parku Krajobrazowego. Dzięki atrakcyjnemu położeniu wśród przyrodniczych walorów oraz w umiarkowanej odległości od dużych ośrodków miejskich, takich jak Poznań (ok. 80 km) czy Słupca (ok. 20 km), Powidz rozwija się jako miejscowość turystyczna i wypoczynkowa.

Historia Powidza sięga średniowiecza. Pierwsze wzmianki o osadzie pochodzą z XII wieku, a już w 1243 roku miejscowość uzyskała prawa miejskie nadane przez księcia Przemysła I. Przez kolejne stulecia Powidz rozwijał się jako niewielkie miasto królewskie, będące lokalnym centrum rzemieślniczo-handlowym w granicach Korony Królestwa Polskiego. W okresie Rzeczypospolitej szlacheckiej należał do województwa kaliskiego. Po II rozbiorze Polski Powidz dostał się pod panowanie pruskie. W XIX wieku, mimo utraty praw miejskich (ostatecznie w 1934 r.), zachował część miejskiej infrastruktury i znaczenie administracyjne. W XX wieku Powidz odegrał ważną rolę wojskową. W okresie międzywojennym i później, w czasach PRL, funkcjonowała tu jednostka wojskowa. Obecnie na terenie miejscowości znajduje się ważna baza lotnicza Sił Zbrojnych RP, współpracująca z NATO, co nadaje Powidzowi strategiczne znaczenie militarne. Mimo tego, miejscowość zachowała spokojny, rekreacyjno-wypoczynkowy charakter, z sezonowym napływem turystów korzystających z plaż, kąpielisk i walorów przyrodniczych. Powidz to miejscowość łącząca dziedzictwo historyczne z nowoczesnymi funkcjami turystycznymi i wojskowymi. Zachowane elementy dawnego układu urbanistycznego, bliskość natury oraz obecność bazy wojskowej czynią z niej miejsce unikatowe na mapie Wielkopolski.

Ryc. 2.3. Obszar rewitalizacji – Powidz

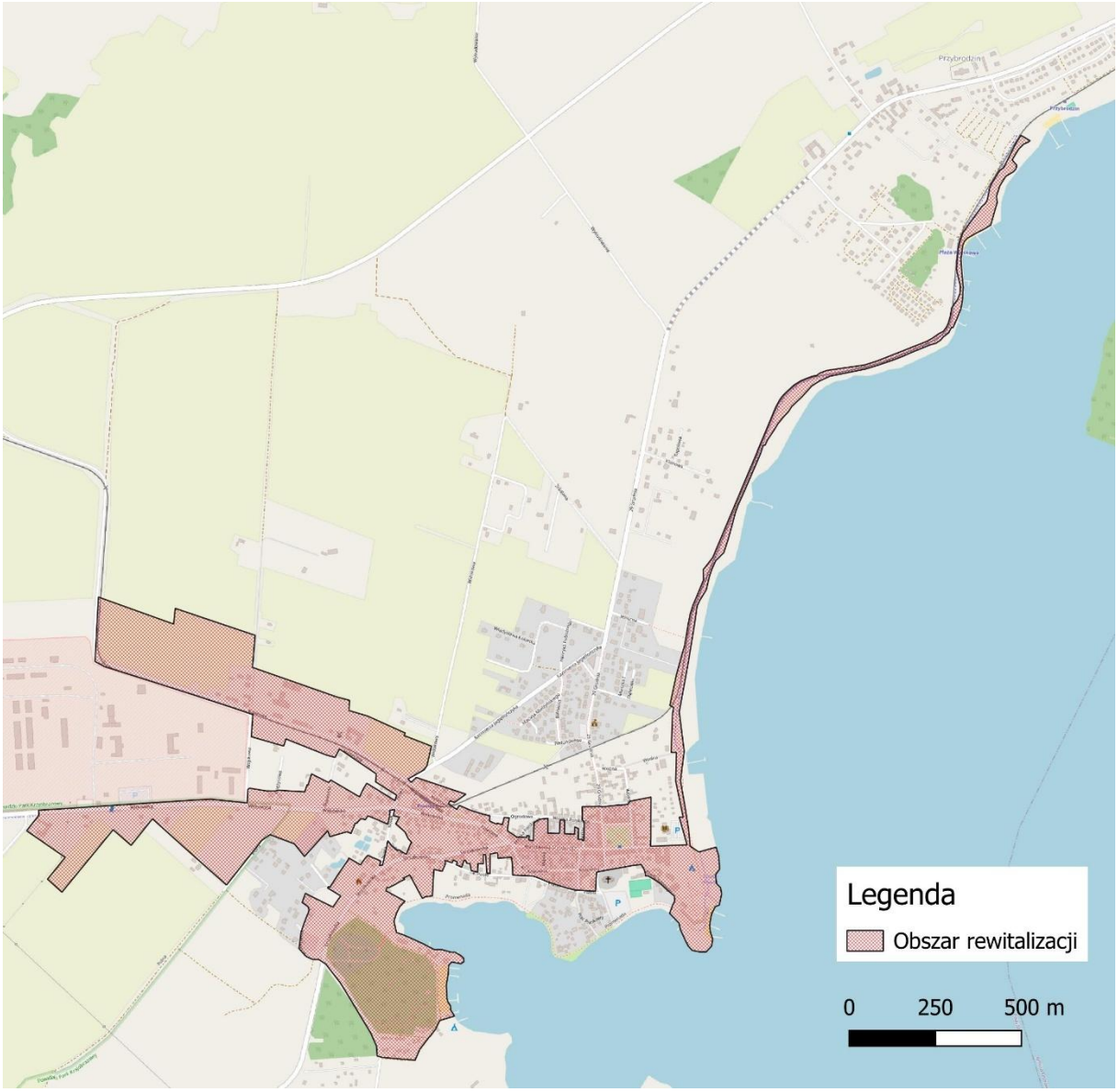

Źródło: opracowanie własne

Problemy i potencjały społeczne Powidza

Mieszkańcy Powidza wykazują aktywność obywatelską, czego przejawem są wydarzenia lokalne, działalność stowarzyszeń oraz zaangażowanie w inicjatywy kulturalne i sportowe. Dobrze rozwinięta jest infrastruktura społeczna. Miejscowość dysponuje biblioteką, ośrodkiem kultury, placówkami edukacyjnymi i rekreacyjnymi, co sprzyja integracji mieszkańców i organizacji życia społecznego. Obecność bazy wojskowej wojsk NATO i związana z nią wymiana międzynarodowa daje szansę na wzrost zatrudnienia, rozwój usług i kontakt ze środowiskiem międzynarodowym, co może wpływać pozytywnie na otwartość i rozwój kompetencji społecznych. Jednocześnie napływ turystów sprzyja rozwojowi przedsiębiorczości, tworzeniu sezonowych miejsc pracy i wzmacnia kontakt lokalnej społeczności z różnorodnymi grupami przyjezdnych. Z drugiej strony ograniczona oferta stałych miejsc pracy i dostęp do wyższej edukacji powoduje migracje młodzieży do

większych miast, co może skutkować demograficznym osłabieniem społeczności lokalnej. Z pewnością występuje tutaj również sezonowość życia społecznego. Intensyfikacja aktywności w sezonie letnim kontrastuje z okresem zimowym, kiedy życie społeczne znacząco zwalnia. Innym problemem może być ograniczony dostęp do usług specjalistycznych w tym do lekarzy specjalistów czy instytucji kultury wyższego szczebla. Występuje tu także pewne ryzyko konfliktów społecznych wokół inwestycji. Rozwój infrastruktury turystycznej i wojskowej może prowadzić do napięć między mieszkańcami a inwestorami lub administracją, zwłaszcza jeśli pojawiają się kwestie ochrony środowiska lub ograniczeń przestrzennych.

Przeprowadzona analiza wskaźnikowa dowiodła jednak występowania problemów o charakterze społecznym w Powidzu. Należy do nich znaczący odpływ mieszkańców w latach 2016-2023, który w wartościach bezwzględnych był największy w gminie, a procentowo drugi największy po Charbinie. Wskaźnik obciążenia demograficznego osiąga jednak wartość zbliżoną do średniej dla gminy. Co prawda w miejscowości spadała liczba bezrobotnych, jednak w innych częściach gminy spadek w badanym okresie był dużo większy. Sama liczba zarejestrowanych osób bezrobotnych na 1000 mieszkańców była porównywalna do średniej dla gminy. Problemem jest także relatywnie słaba kondycja finansowa mieszkańców. W innych miejscowościach gminy wartość podatku należnego przypadającego na 1 podatnika w podatku dochodowym była znacząco wyższa. Z drugiej strony na tle całej gminy miejscowość Powidz wypadła korzystnie pod względem liczba zarejestrowanych przestępstw na 1000 mieszkańców. Jedynie w Charbinie odnotowano mniej przestępstw. Mieszkańcy Powidza nie doświadczają też znaczących problemów wymagających pomocy społecznej. Niższa niż średnio w gminie jest tutaj liczba osób którym przyznano świadczenie pomocy społecznej na 1000 mieszkańców, liczba osób korzystających ze świadczenia pomocy społecznej z uwagi na ubóstwo na 1000 mieszkańców oraz liczba osób korzystających ze świadczeń z pomocy społecznej na dożywianie dzieci. Powidz nie mierzy się też z problemem długotrwałego bezrobocia.

W oparciu o przeprowadzone badania ankietowe mieszkańcy nisko oceniają kontakty międzysąsiedzkie, aktywność społeczną i obywatelską (chociaż w innych częściach gminy ten aspekt został oceniony jeszcze niżej). Dość słaba jest tez dostępność do ochrony zdrowia, w tym przychodni i szpitali. Nieco lepiej oceniany jest natomiast sposób bycia mieszkańców (odnoszenie się do innych, dbanie o rodzinę, dbanie o czystość, itp.) oraz poziom bezpieczeństwa. Za atut Powidza w opinii mieszkańców można natomiast uznać dostępność do edukacji (szkoły, przedszkola) oraz dostępność do kultury (domy kultury, kino, biblioteka).

Ryc. 2.4 Rozwój w sferze społecznej Powidza w opinii mieszkańców.

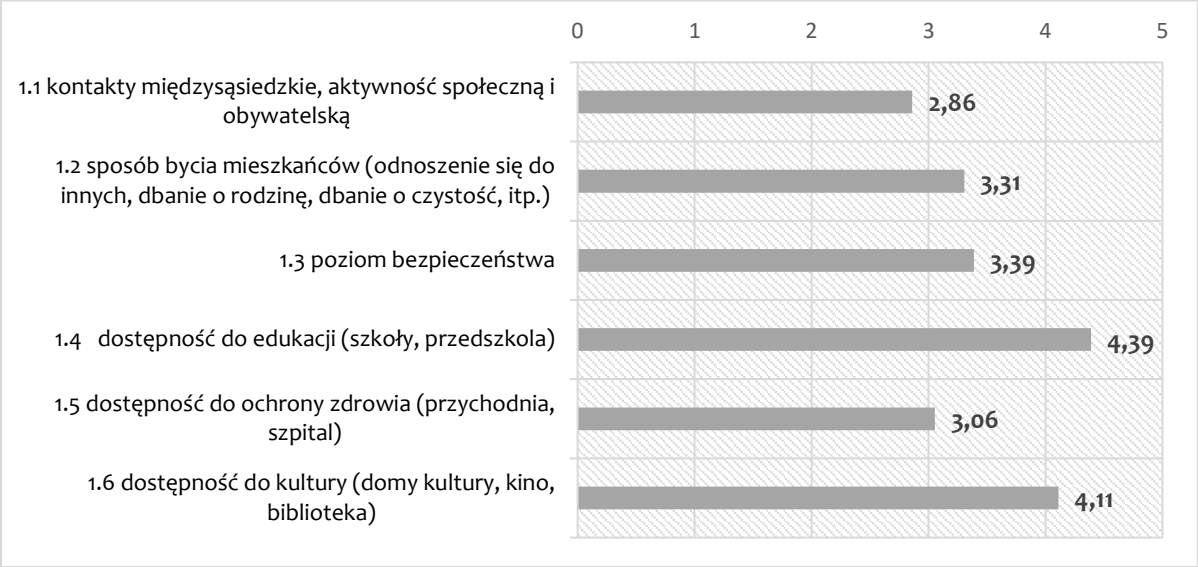

Problemy i potencjały gospodarcze Powidza

Potencjał gospodarczy Powidza opiera się na synergii trzech kluczowych filarów: turystyki, obecności infrastruktury wojskowej oraz aktywności inwestycyjnej samorządu. Miejscowość korzysta z atrakcyjnego położenia nad Jeziorem Powidzkim, co sprzyja rozwojowi turystyki. Rozwój bazy noclegowej i gastronomicznej wspierany jest przez inwestycje w infrastrukturę turystyczną. Znaczący wpływ na lokalną gospodarkę ma obecność bazy wojskowej, która generuje stały popyt na usługi, dostawy i pracę, a także wpływa na rozwój lokalnej infrastruktury technicznej i drogowej. Samorząd aktywnie pozyskuje środki zewnętrzne, co pozwala na realizację projektów infrastrukturalnych podnoszących atrakcyjność gospodarczą gminy. Brak zadłużenia i rosnące dochody własne pozwalają na planowanie inwestycji bez potrzeby zaciągania kredytów, co zwiększa wiarygodność gminy jako partnera biznesowego. Problemem w sferze gospodarczej może być natomiast występująca w Powidzu sezonowość dochodów i zatrudnienia – gospodarka Powidza jest w dużym stopniu uzależniona od sezonu turystycznego, co oznacza niestabilność zatrudnienia i dochodów w okresie jesienno-zimowym. Mimo korzystnego położenia i rozwoju usług, brakuje w miejscowości zakładów produkcyjnych lub większych firm, które oferowałyby stałe miejsca pracy. Atrakcyjność przyrodnicza wiąże się z restrykcjami w zakresie zagospodarowania przestrzennego, co utrudnia lokalizację nowych inwestycji przemysłowych czy logistycznych. W końcu brak kolei i ograniczone połączenia autobusowe utrudniają codzienny dojazd pracowników i rozwój firm wymagających dobrej logistyki.

Dodatkowo analiza wskaźnikowa wykazała gorszą kondycję gospodarczą Powidza niż innych części gminy. Występuje tutaj mniejsza liczba podmiotów gospodarczych na 1000 mieszkańców. Ponadto w latach 2016-2023 liczba podmiotów gospodarczych na 1000 mieszkańców jeszcze spadła podczas gdy np. w Ługach i Polanowie rosła. Kondycja finansowa przedsiębiorstw jest tez gorsza niż w innych miejscowościach. Wartość podatku należnego przypadającego na 1 podatnika w podatku dochodowym od osób fizycznych prowadzących działalność gospodarczą w 2023 r. była dużo niższa niż w Polanowie i Przybrodzinie.

W opinii mieszkańców to niska przedsiębiorczość jest właśnie głównym problemem Powidza. Z kolei bliskość i liczebność punktów handlowych i usługowych oraz sytuacja ekonomiczna lokalnych przedsiębiorców jest oceniana umiarkowanie dobrze.

Ryc. 2.5 Rozwój w sferze gospodarczej Powidza w opinii mieszkańców.



Problemy i potencjały przestrzenno-funkcjonalne i techniczne Powidza

Atrakcyjne położenie Powidza nad Jeziorem Powidzkim stanowi ogromny atut przestrzenny – sprzyja rozwojowi turystyki, rekreacji i wypoczynku. Otaczające jezioro lasy oraz obszary chronione (Powidzki Park Krajobrazowy) podnoszą walory krajobrazowe miejscowości. Ważnym walorem przestrzennym jest zatem rozbudowana infrastruktura turystyczna – plaże, pomosty, ośrodki wypoczynkowe, ścieżki rowerowe i piesze szlaki, które tworzą bazę do dalszego zrównoważonego rozwoju sektora usług. Obecność bazy wojskowej NATO zwiększa znaczenie strategiczne miejscowości, przyczynia się do inwestycji infrastrukturalnych (np. modernizacja oczyszczalni ścieków, sieci drogowej) oraz pośrednio wspiera lokalną gospodarkę. Kluczowe jest w końcu stabilne zarządzanie przestrzenią gminną. Samorząd konsekwentnie pozyskuje środki unijne i rządowe, prowadzi działania rewitalizacyjne oraz planuje nowe inwestycje, m.in. w sektorze komunalnym i usług społecznych. Z drugiej strony w miejscowości rozwój turystyki powoduje silne zagęszczenie zabudowy letniskowej, co może prowadzić do przekształcania cennych przyrodniczo terenów i konfliktów przestrzennych. Trzeba także pamiętać, że lokalizacja w obszarze chronionym narzuca rygory urbanistyczne i środowiskowe, które mogą ograniczać rozwój infrastruktury mieszkaniowej i przemysłowej. Turystyczny charakter gminy sprawia w końcu, że w okresie wakacyjnym wzrasta zapotrzebowanie na wodę, energię, odbiór ścieków i odpadów, co wymaga dostosowania sieci do zmiennych warunków użytkowania.

Przeprowadzona analiza wskaźnikowa ukazała problemy przestrzenne Powidza na tle reszty gminy. Miejscowość wypadła przeciętnie pod względem każdego z badanych mierników. Dotyczy to liczby placów zabaw i liczby obiektów infrastruktury społecznej (świetlic wiejskich, bibliotek, domów kultury, osp), których z uwagi na dużą liczbę mieszkańców na tle innych miejscowości, jest mniej w przeliczeniu na 1000 osób, niż w innych częściach gminy. Dodatkowo problemem jest niewielki udział obszaru miejscowości objęty miejscowymi planami zagospodarowania przestrzennego (zaledwie 4,9%). Niewątpliwie utrudnia to prowadzenie zrównoważonej polityki przestrzennej prowadzącej do zachowania lub przywrócenia ładu przestrzennego.

Mieszkańcy ze szczególnymi potrzebami, tacy jak seniorzy i rodziny z dziećmi, również doświadczają problemów w zakresie dostępności do miejsc w których mogą spędzić wolny czas. Brakuje wspominanych placów zabaw, ale także klubu seniora. Umiarkowanie dobrze oceniana jest bliskość innych ważnych społecznie miejsc, w których: mogą spędzić czas ze znajomymi poza domem lub spędzić czas z kulturą, a także terenów na których można uprawiać sport i rekreację. Również ogólna estetyka i czystość ulic i chodników jest oceniana na średnim poziomie. Mieszkańcy Powidza doceniają jednak bliskość miejsc w których mogą odpocząć w otoczeniu natury. Mowa tutaj o lasach parkach i skwerach które z uwagi na turystyczny charakter gminy Powidz występują w dużych ilościach wokół obszaru badań.

Ryc. 2.6 Rozwój w sferze przestrzennej Powidza w opinii mieszkańców.

W sferze technicznej wyzwaniem w Powidzu jest duża liczba zabytków nieruchomych znajdujących się w gminnej ewidencji zabytków w przeliczeniu na 1000 mieszkańców. W efekcie działania inwestycyjno- budowlane mogą okazać się bardziej kosztowne niż w innych częściach gminy. Jednocześnie w Powidzu występuje umiarkowanie duży ruch budowlany, który wyraża się mniejszą liczbą wydanych pozwoleń na budowę na 100 ha powierzchni niż np. w Ostrowie i Przybrodzinie.

W opinii mieszkańców największym problemem w sferze technicznej jest niska dostępność do mieszkań komunalnych. Ten aspekt wypadł zdecydowanie najgorzej wśród ocenianych elementów rozwoju sfery technicznej Powidza. Innym znaczącym problemem jest duży ruch uliczny, który obniża na komfort życia części mieszkańców miejscowości. Ponadto respondenci umiarkowanie niedobrze oceniają stan techniczny budynków na zewnątrz i wewnątrz, skomunikowanie z innymi częściami gminy, oraz stan techniczny ulic i chodników. Atutem Powidza jest natomiast dobra dostępność do sieci kanalizacyjnej oraz bardzo dobra dostępność do ścieżek rowerowych.

Ryc. 2.7 Rozwój w sferze technicznej Powidza w opinii mieszkańców.

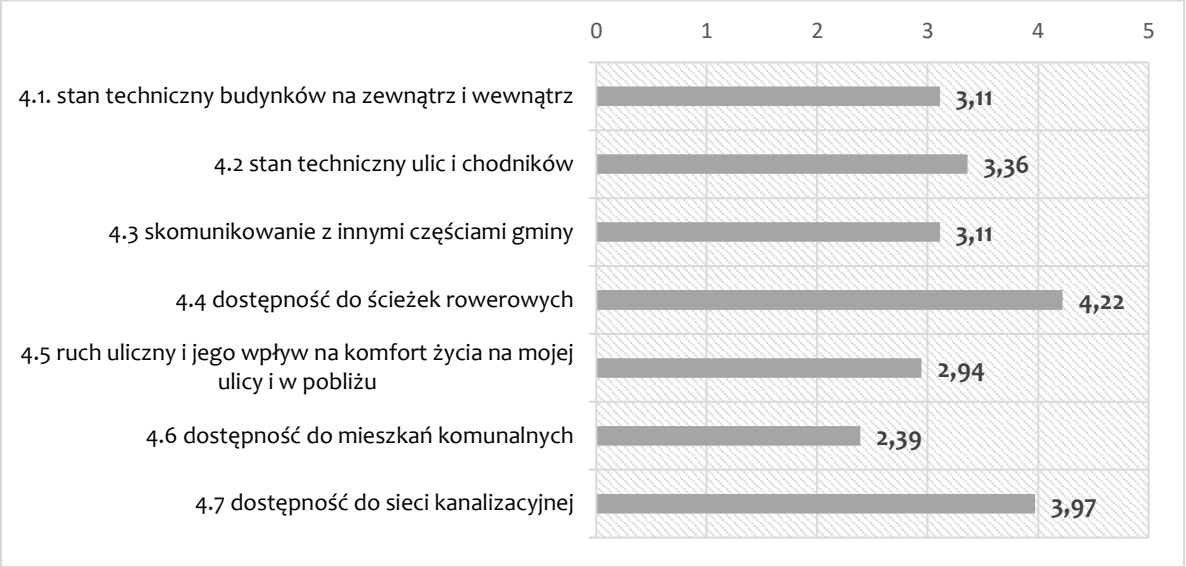

Problemy i potencjały środowiskowe Powidza

Sfera środowiskowa odgrywa istotną rolę w rozwoju Powidza. Jezioro Powidzkie stanowi niewątpliwie główny walor środowiskowy miejscowości. Woda o wysokiej jakości oraz otoczenie leśne sprzyjają rozwojowi turystyki przyrodniczej i sportów wodnych. Dają także mieszkańcom możliwość spędzania wolnego czasu w otoczeniu natury. Położenie z dala od dużych ośrodków przemysłowych zapewnia wysoką jakość powietrza, ciszę i spokój. Miejscowość zlokalizowana jest także w granicach Powidzkiego Parku Krajobrazowego, dzięki czemu występują tutaj narzędzia do wspierani bioróżnorodności oraz ograniczania zabudowy w newralgicznych przyrodniczo miejscach. Z drugiej strony środowisko przyrodnicze w Powidzu doświadcza presji urbanizacyjnej. Rozbudowa infrastruktury noclegowej i sezonowy napływ turystów mogą prowadzić do zwiększonej emisji hałasu, zanieczyszczeń i nadmiernego obciążenia infrastruktury technicznej (w tym również niekontrolowanych zrzutów ścieków i nadprodukcji odpadów). Latem obserwowane jest intensywne użytkowanie Jeziora Powidzkiego, między innymi poprzez rekreację motorowodną. Może to prowadzić do pogorszenia jakości wód, zakłócenia równowagi biologicznej i w efekcie eutrofizacji jeziora. Istnieje ryzyko konfliktów między ochroną przyrody a inwestycjami. Realizacja nowych projektów turystycznych i innych wymaga równowagi między rozwojem a zachowaniem wartości przyrodniczych.

Analiza wskaźnikowa ukazała, że w samym Powidzu pomimo otoczenia lasami występuje za mało powierzchni terenów zieleni na 1000 mieszkańców. Z drugiej strony w porównaniu do innych części gminy ilość z ewidencjonowanego azbestu pozostałego do unieszkodliwienia na 100 ha jest mniejsza niż w innych miejscowościach.

Opinie mieszkańców stoją nieco w sprzeczności do powyższych wskaźników. Mieszkańcy obawiają się obecności odpadów stwarzających zagrożenie życia lub zdrowia. Ich zdaniem powietrze atmosferyczne jest na umiarkowanym poziomie. Umiarkowanie wysoko oceniają także czystość terenów zieleni, w tym lasów parków i skwerów, a także czystość ulic i chodników.

Ryc. 2.8 Rozwój w sferze środowiskowej miasta Powidza w opinii mieszkańców.

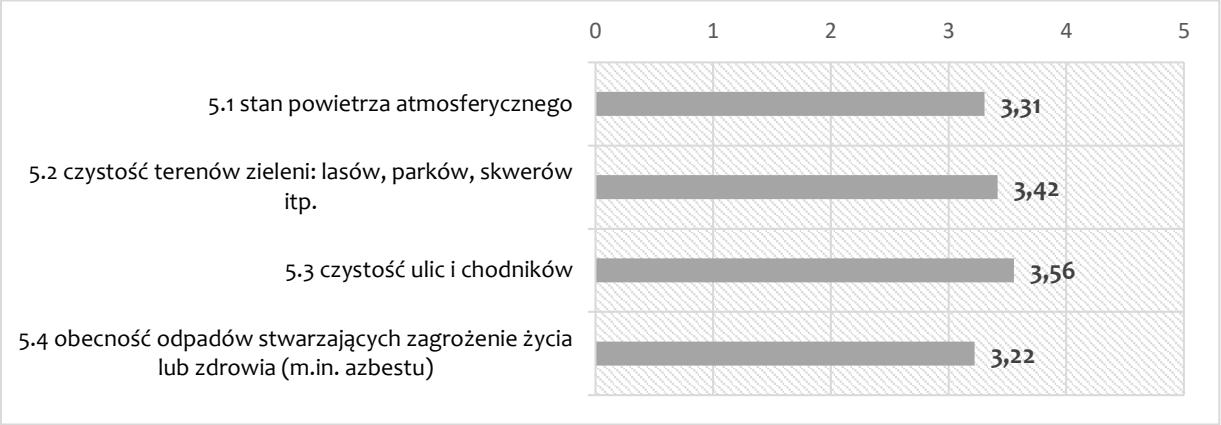

2.3 Pogłębiona diagnoza obszarów rewitalizacji: Anastazewo, Smolniki Powidzkie, Powidz-Osiedle

Anastazewo to wieś położona w północno-zachodniej części gminy Powidz. Usytuowana jest na skraju Powidzkiego Parku Krajobrazowego, w bezpośrednim sąsiedztwie lasów i w pobliżu południowo-zachodniego brzegu Jeziora Budzisławskiego. Miejscowość znajduje się niedaleko granicy z gminą Kleczew (powiat koniński), co czyni ją istotnym punktem na mapie lokalnych połączeń międzygminnych, zwłaszcza w kontekście turystyki weekendowej i sezonowej. W miejscowości w 2023 r. zamieszkiwało 140 osób. Do obszaru rewitalizacji zostały włączone obszary mieszkaniowe zamieszkałe przez 13 osób oraz teren plaży. Anastazewo wyróżnia się malowniczym krajobrazem – w jej otoczeniu dominuje mozaika pól, łąk, lasów oraz terenów rekreacyjnych, a obecność jezior sprzyja wypoczynkowi i obcowaniu z naturą. Jest to miejscowość typowo wiejska, o luźnej zabudowie, zdominowanej przez gospodarstwa rolne, domy mieszkalne i zabudowę letniskową. Dogodne połączenia drogowe z Powidzem i Kleczewem podnoszą jej atrakcyjność lokalizacyjną, zwłaszcza w sezonie letnim.

Pod względem historycznym Anastazewo wiąże się z funkcjonowaniem Gnieźnieńskiej Kolei Wąskotorowej, która miała duże znaczenie dla rozwoju regionu w XIX i XX wieku. Miejscowość była jednym z przystanków tej trasy, a do dziś zachował się zabytkowy budynek stacji kolejowej, który stanowi ważny element dziedzictwa lokalnego. Kolejka ta pierwotnie pełniła funkcje transportowe, służąc przewozowi płodów rolnych, drewna i ludzi – obecnie planuje się jej wykorzystanie sezonowe w celach turystycznych. Anastazewo odegrało również pewną rolę w lokalnych wydarzeniach społecznych i kulturalnych – do dziś funkcjonuje tu silne poczucie tożsamości lokalnej, a mieszkańcy aktywnie uczestniczą w wydarzeniach gminnych. W przeszłości miejscowość była częścią majątków ziemskich, a jej rozwój był ściśle powiązany z przemianami gospodarczymi wsi wielkopolskiej po uwłaszczeniu chłopów i w okresie międzywojennym. Do dziś zachowały się ślady dawnych układów osadniczych i parcelacyjnych.

Obecnie Anastazewo pełni głównie funkcję mieszkalno-rekreacyjną. Położenie w strefie ochrony przyrody sprawia, że rozwój miejscowości musi uwzględniać zarówno potrzeby mieszkańców, jak i ochronę środowiska. Dzięki walorom krajobrazowym i historycznemu dziedzictwu, wieś ma potencjał do rozwoju turystyki zrównoważonej, agroturystyki oraz lokalnych inicjatyw kulturowo-edukacyjnych.

Ryc. 2.9 Obszar rewitalizacji - Anastazewo

Źródło: opracowanie własne

Smolniki Powidzkie to malowniczo położona wieś w centralno-wschodniej części gminy Powidz. W 2023 roku była zamieszkana przez 57 osób. Do obszaru rewitalizacji zostały włączone wszystkie tereny mieszkaniowe. Miejscowość znajduje się w sąsiedztwie Jeziora Powidzkiego, co czyni ją atrakcyjną pod względem turystycznym i krajobrazowym. Otoczona lasami oraz położona w granicach Powidzkiego Parku Krajobrazowego i obszaru Natura 2000, wieś wyróżnia się wysokimi walorami przyrodniczymi, ciszą oraz spokojem, co przyciąga letników, a co za tym idzie inwestycje w zabudowę rekreacyjną. Pod względem przestrzennym Smolniki Powidzkie mają charakter rozproszonej miejscowości o luźnej zabudowie. Obok tradycyjnych domów mieszkalnych i zabudowań gospodarskich, dużą część stanowią domki letniskowe i działki rekreacyjne, użytkowane głównie sezonowo. W ostatnich latach miejscowość rozwija się jako centrum wypoczynku nad jeziorem, a jej położenie sprzyja uprawianiu sportów wodnych, wędkarstwu, turystyce pieszej i rowerowej.

Historycznie Smolniki Powidzkie związane są z rozwojem osadnictwa wokół Jeziora Powidzkiego, które od wieków stanowiło źródło utrzymania dla lokalnej ludności – zarówno przez rybołówstwo, jak i rolnictwo. Nazwa „Smolniki" może sugerować dawne związki miejscowości z produkcją smoły drzewnej lub żywicą, co było charakterystyczne dla osad położonych przy lasach. W dokumentach historycznych wieś pojawia się w XIX wieku jako niewielka osada o funkcji rolniczo-leśnej, powiązana administracyjnie z większym ośrodkiem – Powidzem.

Okres międzywojenny i powojenny przyniósł stopniowe zmiany struktury miejscowości. Choć miejscowość zachowała swój wiejski charakter, w latach 70. i 80. XX wieku zaczęła przyciągać mieszkańców większych miast Wielkopolski, którzy budowali tu domki letniskowe. Powstała wówczas skromna infrastruktura rekreacyjna w postaci plaż, pomostów i dojazdów do jeziora. Od tego czasu Smolniki funkcjonują głównie jako miejscowość o funkcji wypoczynkowo-letniskowej.
Dziś Smolniki Powidzkie łączą funkcje wiejskie i turystyczne. Ich rozwój ograniczany jest jednak przez restrykcje środowiskowe (w związku z ochroną jeziora i parku krajobrazowego), co wymaga przemyślanego planowania przestrzennego. Zachowane walory przyrodnicze oraz lokalna historia i tradycje stanowią jednak silną podstawę do zrównoważonego rozwoju miejscowości w oparciu o turystykę, edukację przyrodniczą oraz rekreację całoroczną.

Ryc. 2.10 Obszar rewitalizacji – Smolniki Powidzkie

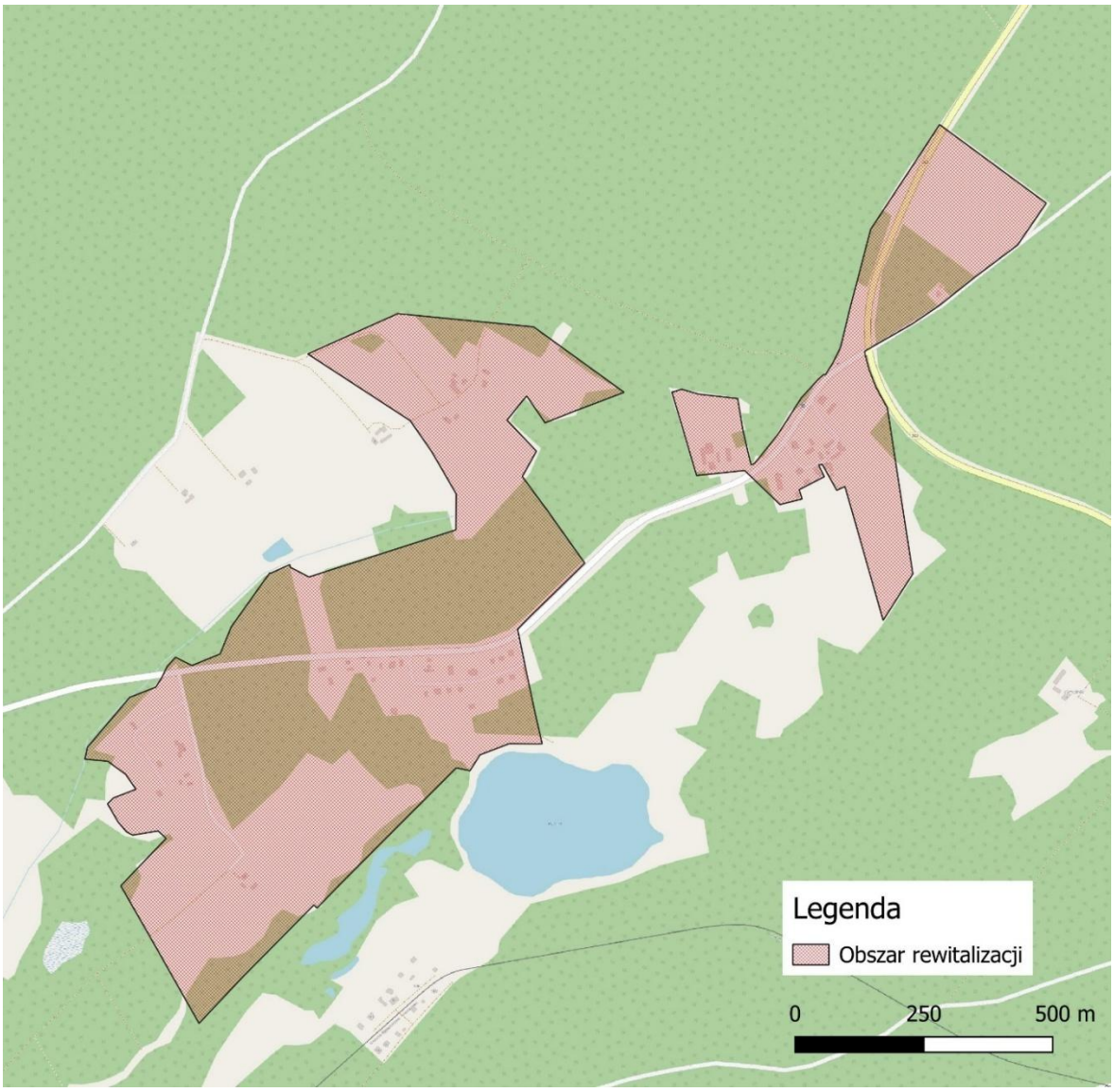

Źródło: opracowanie własne

Powidz-Osiedle to współczesna jednostka osadnicza zlokalizowana na południowej części gminy Powidz. W 2023 r. była zamieszkana 117 mieszkańców. Miejscowość leży w bezpośrednim sąsiedztwie bazy wojskowej NATO, co w dużym stopniu wpłynęło na jego rozwój, strukturę przestrzenną i charakter funkcjonalny. Cywilne tereny mieszkaniowe w całości znalazły się w granicach obszaru rewitalizacji. Powidz-Osiedle usytuowane jest w pobliżu drogi wojewódzkiej nr 263, co zapewnia dobre połączenia komunikacyjne z Powidzem, Słupcą oraz pobliskimi gminami, w tym Kleczewem i Wilczynem. Lokalizacja między terenami leśnymi a zapleczem militarnym nadaje miejscowości specyficzny układ przestrzenny: miejscowość składa się głównie z bloków mieszkalnych i zabudowy jedno- oraz wielorodzinnej zbudowanej w drugiej połowie XX wieku i później. Tereny wokół Powidza-Osiedle pozostają częściowo niezagospodarowane lub zarezerwowane pod rozwój infrastruktury wojskowej, usługowej i mieszkaniowej.

Powstanie Powidz-Osiedla jest bezpośrednio związane z rozbudową bazy wojskowej w czasach PRL, kiedy to zapotrzebowanie na zakwaterowanie dla personelu wojskowego i cywilnego wymusiło budowę zaplecza mieszkaniowego. W latach 60. i 70. XX wieku powstały tu pierwsze

bloki oraz budynki administracyjne i techniczne. Miejscowość była początkowo ściśle podporządkowane funkcjom militarnym, a jego rozwój był regulowany przez potrzeby jednostki lotniczej. Dostęp do tego obszaru był częściowo ograniczony, a infrastruktura cywilna ograniczona do niezbędnego minimum. Po 1989 roku, w wyniku przemian ustrojowych i restrukturyzacji armii, Powidz-Osiedle zaczęło się stopniowo przekształcać. Zmniejszenie obecności wojskowej w latach 90. doprowadziło do częściowego upadku lokalnej infrastruktury, ale od początku XXI wieku, wraz ze wzrostem znaczenia Polski w strukturach NATO i ponownym rozwojem bazy wojskowej (m.in. rozlokowanie wojsk amerykańskich), miejscowość odzyskała dynamikę rozwoju. Nowa zabudowa mieszkaniowa, modernizacja dróg, dostęp do mediów oraz poprawa jakości przestrzeni publicznych sprawiają, że Powidz-Osiedle staje się atrakcyjnym miejscem do życia dla osób pracujących zarówno w bazie wojskowej, jak i w Powidzu czy Słupcy.

Ryc. 2.10 Obszar rewitalizacji – Powidz-Osiedle

Źródło: opracowanie własne

Problemy i potencjały społeczne

Anastazewo ma kameralny charakter, co sprzyja integracji społecznej i rozwojowi między więzów mieszkańcami. Ważne zadanie w tym zakresie spełnia także zlokalizowana w miejscowości

świetlica wiejska. Zachowany krajobraz kulturowy i walory przyrodnicze mogą przyciągać osoby szukające spokoju oraz inwestorów związanych z turystyką ekologiczną. Z drugiej strony mała liczba stałych mieszkańców może skutkować ograniczoną aktywnością społeczną, trudnościami w organizowaniu wydarzeń i inicjatyw lokalnych. Ograniczony jest tu dostęp do usług publicznych: edukacyjnych, zdrowotnych i kulturalnych. Mieszkańcy są w tym względzie zależni od oferty Powidza, czy Słupcy. Występuje tu także ryzyko marginalizacji społecznej przy braku działań integracyjnych i inwestycji infrastrukturę społeczną.

W Smolnikach Powidzkich występuje rozproszona zabudowa i dodatkowo duża część mieszkańców przebywa tylko sezonowo. W efekcie utrudniony jest rozwój trwałych więzi społecznych. Ograniczona jest tutaj także infrastruktura społeczna. Brakuje placówek edukacyjnych, świetlicy czy ośrodka kultury. Życie społeczne skupia się głównie w okresie letnim. Powstanie nowych działek letniskowych może przyszłości pobudzić aktywność społeczną tego obszaru.

Powidz-Osiedle w porównaniu z tradycyjną wsią narażone jest na niską integrację społeczną. Wynika to z rotacji ludności i dużego udziału osób czasowo zamieszkujących. Miejścowość funkcjonuje bardziej jako zaplecze mieszkaniowe, niż samodzielna wspólnota, przez co może brakować wyraźnej tożsamości lokalnej. Szansą na rozwój miejscowości jest świetlica wiejska, w której mogą tworzyć się nowe formy aktywności społecznej i współpracy między mieszkańcami.

Analiza wskaźnikowa dowiodła problemów związanych z odpływem mieszkańców występujących zarówno w Anastazewie, jak i Smolnikach Powidzkich i Powidzu-Osiedle. W efekcie we wszystkich trzech miejscowościach wskaźnik obciążenia demograficznego był gorszy od średniej dla gminy. Miejscowości doświadczają problemu starzenia się społeczeństwa. Kolejnym problemem społecznym które łączy wskazane miejscowości jest niższa od średniej dla gminy wartość podatku należnego przypadającego na jednego podatnika w podatku dochodowym. Świadczy to o złej kondycji finansowej mieszkańców. We wszystkich miejscowościach gminy Powidz obserwowany był spadek liczby bezrobotnych jednak w Anastazewie i Smolnikach Powidzkich spadek był wolniejszy niż w innych częściach gminy. Ponadto Powidz-Osiedle wykazuje się dużą liczbą zarejestrowanych osób bezrobotnych na 1000 mieszkańców oraz dużą liczba osób którym przyznano świadczenie pomocy społecznej na 1000 mieszkańców. Natomiast cechą charakterystyczną Smolnik jest duża na tle innych miejscowości w gminie liczba zarejestrowanych przestępstw na 1000 mieszkańców.

Z kolei badania społeczne przeprowadzone w Anastazewie, Smolnikach Powidzkich i Powidzu-Osiedle dowiodły problemów występujących w zakresie kontaktów międzysąsiedzkich oraz aktywności społecznej i obywatelskiej. Ponadto mieszkańcy nisko oceniają poziom bezpieczeństwa oraz dostępność do ochrony zdrowia. Umiarkowane oceny zebrał sposób bycia mieszkańców w tym odnoszenie się do innych, dbanie o rodzinę i dbanie o czystość. Nieco lepiej oceniono natomiast dostępność do kultury oraz edukacji, co zapewne wynika z bliskości Powidza, w którym zlokalizowane są te funkcje.

Wszystkie trzy miejscowości mają potencjał rozwojowy, ale wymagają zróżnicowanego podejścia – od aktywizacji stałych mieszkańców (Anastazewo), przez tworzenie lokalnej wspólnoty wśród nowych osadników (Powidz-Osiedle), po przekształcanie turystycznych atutów w trwałe formy zaangażowania społecznego (Smolniki Powidzkie).

Ryc. 2.11 Rozwój w sferze społecznej w Anastazewie, Smolnikach Powidzkich i Powidzu-Osiedle w opinii mieszkańców.



Problemy i potencjały gospodarcze

Rozwój gospodarczy Anastazewa warunkowany jest rozwojem turystyki związanej z bliskością jeziora a także rowerowej, pieszej i ekologicznej. Niewielka skala miejscowości może być także atutem rozwoju rękodzieła czy też lokalnej kuchni. Niewątpliwie brak rozwiniętej infrastruktury usługowej i handlowej ogranicza możliwość rozwoju działalności gospodarczej na większą skalę, a niska liczba stałych mieszkańców utrudnia tworzenie trwałego rynku lokalnego. Na nie stabilność dochodów mieszkańców wpływa zależność od letniego ruchu turystycznego.

Podobnie jak w Anastazewie również w Smolnikach Powidzkich turystyka stwarza warunki dla rozwoju gospodarczego miejscowości. Z uwagi na oddalenie od głównych szlaków komunikacyjnych miejscowość może szczególnie przyciągać turystów szukających i ciszy. Występuje tu jednak również sil na sezonowość gospodarki. Większość działalności skupia się w miesiącach letnich, co utrudnia utrzymanie ciągłość przychodów wśród mieszkańców. Dominują działalności jednoosobowe co ogranicza rozwój gospodarki lokalnej. Występuje także niewystarczająca liczba lokali usługowych i brak oferty poza sezonem turystycznym.

W odmiennej sytuacji gospodarczej jest miejscowość Powidz-Osiedle. Dużo mniejszy jest tu potencjał dla rozwoju działalności rekreacyjnej. Bliskość bazy wojskowej NATO daje jednak szanse na rozwój drobnych usług, gastronomii i handlu oraz wynajmu mieszkań. Występuje tutaj możliwość przyciągania pracowników i inwestorów z sektora obronnego oraz związanych z logistyką i obsługą bazy wojskowej. Niewątpliwie nie posiada silnych tradycji gospodarczych wyraźnych lokalnych firm. Zależność od sektora publicznego zwiększa podatność na zmiany administracyjne i inwestycyjne.

Analiza wskaźnikowa pokazała, że w Anastazewie, Smolnikach Powidzkich i Powidzu-Osiedle występuje problem z przedsiębiorczością objawiający się mniejszą niż w innych częściach gminy liczbą podmiotów gospodarczych na 1000 mieszkańców. Może to wynikać z braku rejestracji prowadzonej działalności gospodarczej. Dodatkowo w Anastazewie w latach 2016-2023 obserwowany był spadek liczby podmiotów gospodarczych. W we wszystkich trzech miejscowościach przedsiębiorstwa znajdują się w trudnej sytuacji finansowej. Świadczy o tym

niższa od średniej dla gminy wartość podatku należnego przypadającego na 1 podatnika w podatku dochodowym od osób fizycznych prowadzących działalność gospodarczą.

Opinie mieszkańców potwierdzają powyższe obserwacje. Zdaniem respondentów występuje tutaj niski poziom przedsiębiorczości mieszkańców, a lokalni przedsiębiorcy są w trudnej sytuacji ekonomicznej. Ponadto bardzo nisko oceniają oni zarówno bliskość, jak i liczebność punktów handlowych i usługowych.

Podsumowując, wszystkie trzy miejscowości mają gospodarczy potencjał związany głównie z turystyką i usługami lokalnymi, ale ich rozwój jest ograniczany przez sezonowość, małą liczbę stałych mieszkańców, niską przedsiębiorczość i słabą dywersyfikację działalności.

Ryc. 2.12 Rozwój w sferze gospodarczej w Anastazewie, Smolnikach Powidzkich i Powidzu-Osiedle w opinii mieszkańców.

Problemy i potencjały przestrzenno-funkcjonalne i techniczne

W sferze przestrzenno- funkcjonalnej i technicznej w Anastazewie należy podkreślić korzystne położenie dla rozwoju funkcji turystyczno-rekreacyjnych. Wolne tereny inwestycyjne i rolnicze umożliwiają rozwój zabudowy letniskowej i agroturystyki, przy zachowaniu krajobrazu wiejskiego. Mała skala istniejącej zabudowy pozwala na łatwe dostosowanie układu przestrzennego do nowych funkcji. Problemem jest jednak słabo rozwinięta infrastruktura techniczna, w tym ograniczony dostęp do kanalizacji i oświetlenia ulicznego.

W Smolnikach Powidzkich atrakcyjne położenie wśród lasów sprzyja rozwojowi funkcji letniskowej i rekreacyjnej. Znaczna liczba działek i domków letniskowych tworzy bazę dla rozwoju turystyki weekendowej i sezonowej. W miejscowości występują jednak ograniczenia przestrzenne związane ochroną przyrody, a co za tym idzie rozwojem zabudowy i inwestycji. W sezonie letnim występuje przeciążenie gospodarki odpadowej. Problemem jest także brak kanalizacji.

W Powidzu-Osiedle bliskość bazy wojskowej i Powidza zapewnia dobrą infrastrukturę drogową i dostęp do mediów technicznych. Istnieją tu także dogodne warunki dla dalszej rozbudowy zabudowy mieszkaniowej i usługowej. Obecnie jednak w Powidzu-Osiedle brakuje infrastruktury usługowej. Miejscowość funkcjonuje bardziej jako peryferyjna dzielnica niż jednostka zasadnicza.

Analiza wskaźnikowa dowiodła że wszystkie trzy miejscowości doświadczają problemu niskiego pokrycia planistycznego. W efekcie występują tutaj trudne warunki dla wdrażania ładu przestrzennego. Ponadto w Smolnikach Powidzkich brakuje infrastruktury społecznej, która z kolei obecna jest w Anastazewie i Powidzu-Osiedle.

W opinii mieszkańców największym problemem w Anastazewie, Smolnikach Powidzkich i Powidzu-Osiedle w sferze przestrzenno-funkcjonalnej jest brak miejsc, w których można spędzić czas z kulturą. Występuje tutaj niedobór miejsc dla seniorów, a także kawiarni restauracji i terenów rekreacyjno- sportowych. Dość dobrze oceniana jest natomiast w tych miejscowościach ogólna estetyka czystość ulic i chodników, a także bliskość miejsc w których można spędzić czas z małymi dziećmi. Atutem w opinii mieszkańców jest również otoczenie natury, a co za tym idzie miejsc w których można odpocząć, jak lasy parki i skwery.

Ryc. 2.12 Rozwój w sferze przestrzenno-funkcjonalnej w Anastazewie, Smolnikach Powidzkich i Powidzu-Osiedle w opinii mieszkańców.

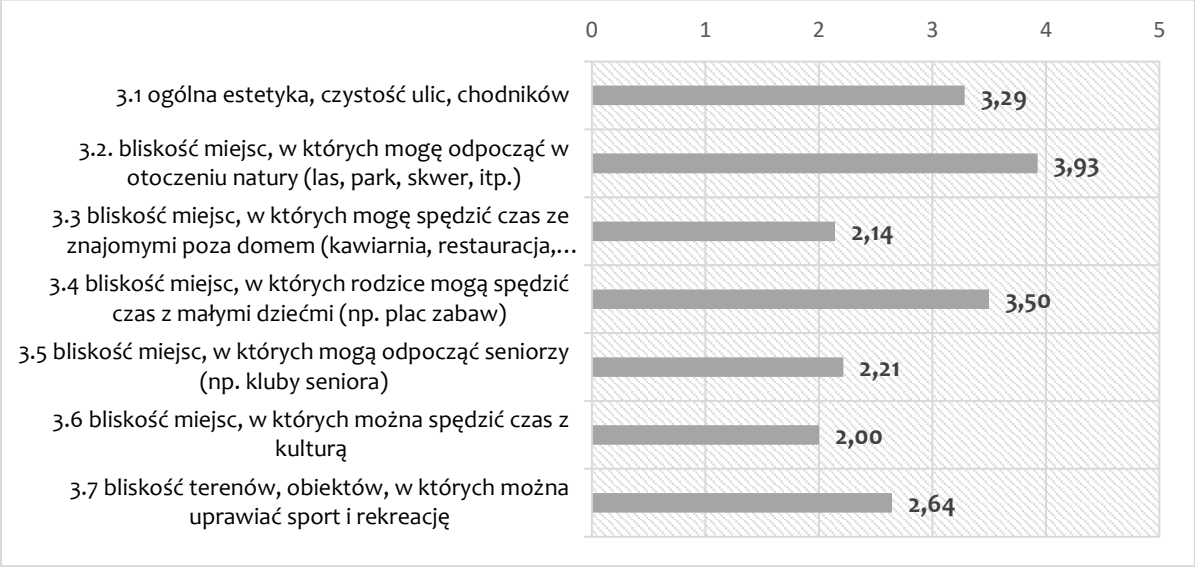

Biorąc pod uwagę aspekty techniczne w Anastazewie, Smolnikach Powidzkich wyzwaniem jest duża liczba wpisanych do gminnej ewidencji zabytków na 1000 mieszkańców. Ponadto analiza wydanych pozwoleń na budowę w 2023 roku na 100 ha ukazała niższy ruch budowlany we wszystkich trzech miejscowościach niż w innych częściach gminy.

W zakresie uwarunkowań technicznych mieszkańcy bardzo nisko oceniają dostępność do sieci kanalizacyjnej i mieszkań komunalnych. W Anastazewie, Smolnikach Powidzkich i Powidzu-Osiedle negatywnie odbierany jest stan techniczny budynków na zewnątrz i wewnątrz a także skomunikowanie z innymi częściami gminy. Problemem jest duży ruch uliczny i jego wpływ na komfort życia. Nieco lepiej oceniany jest jedynie stan techniczny ulic i chodników dostępność do ścieżek rowerowych.

Ryc. 2.13 Rozwój w sferze technicznej w Anastazewie, Smolnikach Powidzkich i Powidzu-Osiedle w opinii mieszkańców.

Podsumowując Anastazewo ma potencjał jako spokojna wieś turystyczno-agroturystyczna, Powidz-Osiedle – jako miejscowość mieszkaniowo-usługowa wspierająca rozwój gminy i bazy wojskowej, a Smolniki Powidzkie – jako miejscowość rekreacyjna o dużym znaczeniu sezonowym. Każda z nich wymaga jednak inwestycji w infrastrukturę techniczną i spójnego planowania przestrzennego.

Problemy i potencjały środowiskowe

W sferze środowiskowej Anastazewo i Smolniki Powidzkie, z uwagi na położenie w otoczeniu lasów i blisko jeziora, charakteryzują się czystym powietrzem. Cenne przyrodniczo tereny są objęte ochroną w ramach Powidzkiego Parku Krajobrazowego, co wspiera działania proekologiczne i edukacyjne. Zagrożeniem jest jednak brak kanalizacji i gęstej sieci wodociągowej, co skutkuje ryzykiem zanieczyszczenia wód gruntowych i powierzchniowych. Presja urbanizacyjna na tereny chronione może prowadzić do konfliktów środowiskowych. Z kolei w Powidzu-Osiedle bliskość bazy wojskowej generuje hałas i emisję spalin, co negatywnie wpływa stan środowiska przyrodniczego. Analiza wskaźnikowa ukazała, że w Anastazewie występuje większa niż w innych częściach gminy ilość z ewidencjonowanego azbestu pozostałego do unieszkodliwienia na 100 ha powierzchni.

Również w opinii mieszkańców w Anastazewie, Smolnikach Powidzkich i Powidzu-Osiedle problemem środowiskowym jest obecność odpadów stwarzających zagrożenie życia lub zdrowia, między innymi azbestu. Dość dobrze oceniana jest natomiast czystość zieleni, a także ulic i chodników. Atutem tych miejscowości w opinii mieszkańców jest wskazany na wstępie dobry stan powietrza atmosferycznego.

Ryc. 2.14 Rozwój w sferze środowiskowej w Anastazewie, Smolnikach Powidzkich i Powidzu-Osiedle w opinii mieszkańców.

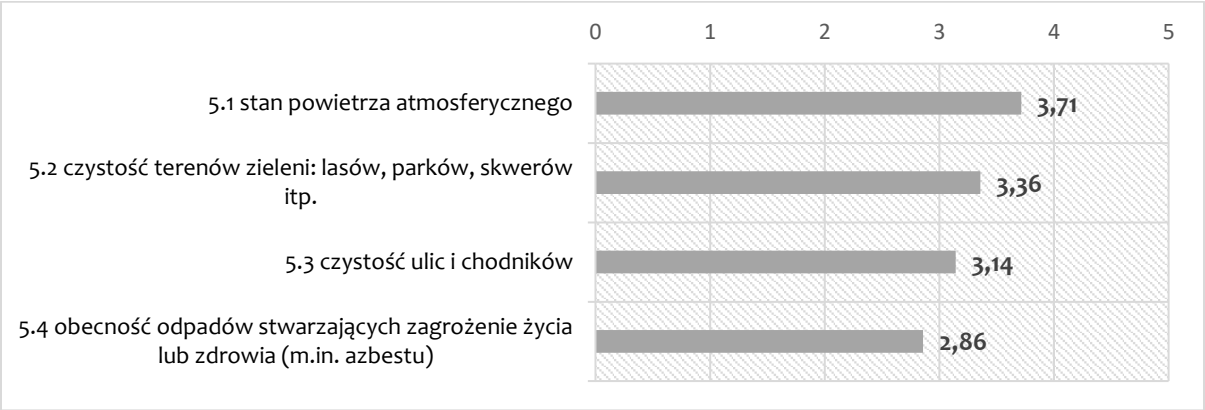

Wszystkie trzy miejscowości posiadają wyjątkowe walory przyrodnicze, ale stoją przed wyzwaniami związanymi z ochroną środowiska w kontekście rosnącej presji turystycznej i urbanizacyjnej. Kluczem do zrównoważonego rozwoju będzie inwestowanie w infrastrukturę wodno-ściekową, kontrola zagospodarowania i edukacja ekologiczna.

2.4 Podsumowanie diagnozy

W oparciu o przeprowadzoną diagnozę wskazano kluczowe problemy i potencjały obszarów rewitalizacji. W ramach działań rewitalizacyjnych powinno podjąć się próbę rozwiązania zdiagnozowanych problemów, wykorzystując istniejące potencjały.

Obszar rewitalizacji: Powidz	
Problemy	**Potencjały**
Odpływ mieszkańców	Walory przyrodnicze – bliskość miejsc w których mogą odpocząć w otoczeniu natury
Nisko oceniane przez mieszkańców kontakty międzysąsiedzkie, aktywność społeczna i obywatelska	Rozwinięta infrastruktura rekreacyjno-sportowa
Słabe wyniki edukacyjne młodzieży	
Słaba kondycja finansowa mieszkańców	Dobrze rozwinięta jest infrastruktura społeczna (szkoła, przedszkole, biblioteka, dom kultury)
Sezonowość dochodów i zatrudnienia	Niewielka skala problemów społecznych
Brak miejsc w których mogą odpocząć seniorzy	Wysoki poziom bezpieczeństwa publicznego
Brak miejsc dla rodzin z dziećmi	Bardzo dobra dostępność do ścieżek rowerowych
Duży ruch uliczny i jego negatywny wpływ na komfort życia mieszkańców	Bogate dziedzictwo kulturowe

Obszary rewitalizacji: Anastazewo, Smolniki Powidzkie i Powidz-Osiedle	
Problemy	**Potencjały**
Odpływ mieszkańców	Walory przyrodnicze – bliskość miejsc w których mogą odpocząć w otoczeniu natury (w Anastazewie i Smolnikach i Powidzkich)
Słaba kondycja finansowa mieszkańców	Rozwinięta jest infrastruktura społeczna – świetlice wiejskie w Anastazewie i Powidzu-Osiedle
Nisko oceniane przez mieszkańców kontakty międzysąsiedzkie, aktywność społeczna i obywatelska	Niewielka skala problemów społecznych w Anastazewie i Smolnikach i Powidzkich
Relatywnie wysokie bezrobocie i poziom ubóstwa (w Powidzu-Osiedle)	Bardzo dobry stan powietrza atmosferycznego
	Bogate dziedzictwo kulturowe
Słabe wyniki edukacyjne	
Niedostateczna liczebność punktów handlowych i usługowych	
Brak ładu przestrzennego	
Brak miejsc w których można spędzić czas ze znajomymi (kawiarni, restauracji, obiektów kulturalnych)	
Zły stan techniczny dróg i chodników	
Niedostateczne skomunikowanie z innymi częściami gminy	

3. Opis sposobu realizacji przez gminny program rewitalizacji dokumentów strategicznych gminy

3.1 Strategia rozwoju gminy

W chwili uchwalenia Gminnego Programu Rewitalizacji Gminy Powidz na lata 2025-2035 obowiązywała Strategia rozwoju gminy Powidz na lata 2017-2027. Sformułowana w dokumencie wizja rozwoju brzmiała: „Gmina Powidz to otwarta przystań i przyjazny turystycznie zakątek, gdzie bogactwo natury łączy się z pielęgnowaniem lokalnych tradycji, a harmonijny rozwój zapewnia gościom i mieszkańcom warunki do wypoczynku i życia". Poniżej przedstawiono sposób realizacji zapisów powyższego dokumentu.

Cele Strategii rozwoju gminy Powidz na lata 2017-2027.	Cele i kierunki działań w Gminnym Programie Rewitalizacji Gminy Powidz na lata 2025-2035
Cel strategiczny 1 Poprawa warunków życia mieszkańców	<u>Cel szczegółowy 1.1: Zwiększenie zaangażowania mieszkańców w życie społeczne i obywatelskie</u> *Kierunki działań:* • *Wzbogacenie oferty zajęć domu kultury i świetlic wiejskich* • *Poszerzenie zakresu zajęć edukacyjnych dla dzieci, dorosłych i seniorów* <u>Cel szczegółowy 1.2: Zwiększenie dostępności do infrastruktury społecznej</u> *Kierunki działań:* • *Stworzenie miejsc spotkań i wypoczynku dla rodzin, dzieci i seniorów* • *Budowa i rozbudowa obiektów kulturalnych* • *Modernizacja obiektów edukacyjnych* <u>Cel szczegółowy 2.1: Uporządkowanie przestrzeni publicznych</u> *Kierunki działań:* • *Modernizacja przestrzeni rekreacyjno-sportowych* • *Rewaloryzacja terenów zieleni* • *Zwiększenie powierzchni biologicznie czynnych w gminie.* <u>Cel szczegółowy 2.2: Poprawa infrastruktury komunikacyjnej i technicznej</u> • *Kierunki działań:* • *Przebudowa ulic* • *Budowa ścieżek pieszych i rowerowych*

	• *Budowa i przebudowa parkingów* • *Budowa i wymiana sieci wodno-kanalizacyjnej*
Cel strategiczny 2 Zrównoważony rozwój turystyki	<u>Cel szczegółowy 3.1: Zwiększenie atrakcyjności turystycznej i rekreacyjnej gminy</u> *Kierunki działań:* • *Rozbudowa obiektów turystycznych i zabytkowych* • *Budowa obiektów rekreacyjno-sportowych*
Cel strategiczny 3 Wzmacnianie lokalnego potencjału społecznego i gospodarczego	<u>Cel szczegółowy 1.1: Zwiększenie zaangażowania mieszkańców w życie społeczne i obywatelskie</u> *Kierunki działań:* • *Wsparcie działań organizacji pozarządowych i inicjatyw oddolnych.* <u>Cel szczegółowy 1.2: Zwiększenie dostępności do infrastruktury społecznej</u> *Kierunki działań:* • *Stworzenie miejsc spotkań i wypoczynku dla rodzin, dzieci i seniorów* • *Budowa i rozbudowa obiektów kulturalnych* • *Modernizacja obiektów edukacyjnych* <u>Cel szczegółowy 3.2: Wsparcie lokalnej przedsiębiorczości i turystyki całorocznej</u> *Kierunki działań:* • *Rozwój eko-turystyki.* • *Promocja produktów lokalnych, usług i historii*

Jednocześnie w gminie Powidz trwały prace nad nową Strategią rozwoju Gminy Powidz do roku 2035. W jej ramach przeprowadzono diagnozę sytuacji społecznej, gospodarczej i przestrzennej. W efekcie wskazano zarówno na silne strony gminy Powidz, jak i na jej słabe strony.

Poniżej wskazano wybrane mocne i słabe strony gminy Powidz zawarte w projekcie Strategii rozwoju gminy, do których odnosi się Gminny Program Rewitalizacji Gminy Powidz na lata 2025-2035.

Mocne strony:

- ✓ Zasoby środowiska przyrodniczego (jez. Powidzkie, Niedzięgiel, Budzisławskie, lasy, formy ochrony przyrody)

- ✓ Dobrze działająca placówka oświatowa, aktywne gminne instytucje kultury oraz oferta w zakresie imprez i wydarzeń
- ✓ Aktywna społeczność lokalna (działające organizacje społeczne, duża frekwencja w wyborach)
- ✓ Obiekty sportowe i miejsca turystyczno-rekreacyjne (m.in. promenada i ciągi rowerowe, kompleks do sportów plażowych w Przybrodzinie, Plac Powstańców Wielkopolskich)

Słabe strony:

- ✓ Sytuacja demograficzna gmina (odpływ mieszkańców, niska dzietność, zmiana struktury wieku)
- ✓ Braki w infrastrukturze turystycznej nad jeziorem Powidzkim (m.in. slipy, marina, stan techniczny ośrodków wczasowych i wyposażenie pola biwakowego)
- ✓ Niekontrolowany (wynikający także z braku planów miejscowych) rozwój zabudowy, obniżający atrakcyjność zasobów przyrodniczych (w tym dostępność linii brzegowej jeziora)
- ✓ Braki w infrastrukturze technicznej (budynki publiczne, drogi, chodniki, kanalizacja, przyłącza do sieci, światłowód i zasięg telefonii komórkowej)

Ponadto w ramach projektu Strategii rozwoju Gminy Powidz do roku 2035 określono 5 celów strategicznych, 17 celów operacyjnych oraz powiązane z nimi szczegółowe kierunki działań służące rozwiązaniu zdiagnozowanych problemów, przy wykorzystaniu istniejących potencjałów. W tabeli przedstawiono powiązanie celów Strategii z kierunkami działań ujętymi w Gminnym Programie Rewitalizacji Gminy Powidz na lata 2025-2035.

Cele projektu Strategii rozwoju Gminy Powidz do roku 2035	Cele i kierunki działań w Gminnym Programie Rewitalizacji Gminy Powidz na lata 2025-2035
CEL STRATEGICZNY I: Rozwój turystyki opartej na zasobach przyrodniczych i kulturowych	*Cel szczegółowy 3.2: Wsparcie lokalnej przedsiębiorczości i turystyki całorocznej* *Kierunki działań:* • *Rozwój eko-turystyki.* • *Promocja produktów lokalnych, usług i historii*
CEL STRATEGICZNY II: Ochrona środowiska i adaptacja do zmian klimatu	<u>Cel szczegółowy 2.1: Uporządkowanie przestrzeni publicznych</u> *Kierunki działań:* • *Rewaloryzacja terenów zieleni* *Zwiększenie powierzchni biologicznie czynnych w gminie.*
CEL STRATEGICZNY III: Rozwój społeczności lokalnej i poprawa jakości życia	<u>Cel szczegółowy 1.1: Zwiększenie zaangażowania mieszkańców w życie społeczne i obywatelskie</u> *Kierunki działań:* • *Wzbogacenie oferty zajęć domu kultury i świetlic wiejskich* • *Poszerzenie zakresu zajęć edukacyjnych dla dzieci, dorosłych i seniorów*

	• *Wsparcie działań organizacji pozarządowych i inicjatyw oddolnych.* Cel szczegółowy 1.2: Zwiększenie dostępności do infrastruktury społecznej *Kierunki działań:* • *Stworzenie miejsc spotkań i wypoczynku dla rodzin, dzieci i seniorów* • *Budowa i rozbudowa obiektów kulturalnych* • *Modernizacja obiektów edukacyjnych*
CEL STRATEGICZNY IV: Zwiększenie potencjału gospodarczego	Cel szczegółowy 3.1: Zwiększenie atrakcyjności turystycznej i rekreacyjnej gminy *Kierunki działań:* • *Rozbudowa obiektów turystycznych i zabytkowych* • *Budowa obiektów rekreacyjno-sportowych* Cel szczegółowy 3.2: Wsparcie lokalnej przedsiębiorczości i turystyki całorocznej *Kierunki działań:* • *Rozwój eko-turystyki.* • *Promocja produktów lokalnych, usług i historii*
CEL STRATEGICZNY V: Poprawa bezpieczeństwa i ładu przestrzennego oraz rozwój infrastruktury	Cel szczegółowy 2.1: Uporządkowanie przestrzeni publicznych *Kierunki działań:* • *Modernizacja przestrzeni rekreacyjno-sportowych* • *Rewaloryzacja terenów zieleni* • *Zwiększenie powierzchni biologicznie czynnych w gminie.* Cel szczegółowy 2.2: Poprawa infrastruktury komunikacyjnej i technicznej *Kierunki działań:* • *Przebudowa ulic* • *Budowa ścieżek pieszych i rowerowych* • *Budowa i przebudowa parkingów* • *Budowa i wymiana sieci wodno-kanalizacyjnej*

3.2 Strategia rozwiązywania problemów społecznych

Gmina Powidz, na mocy uchwały Nr XX/138/25 Rady Gminy Powidz z dn. 5 września 2025 r. przystąpiła do sporządzenia Strategii Rozwiązywania Problemów Społecznych dla Gminy Powidz na lata 2026 – 2036. Przy sporządzeniu dokumentu zastaną wzięte pod uwagę cele i kierunki działań ujęte w Gminnym Programie Rewitalizacji Gminy Powidz na lata 2025-2035, w szczególności:
Cel szczegółowy 1.1: Zwiększenie zaangażowania mieszkańców w życie społeczne i obywatelskie
Kierunki działań:

- *Wzbogacenie oferty zajęć domu kultury i świetlic wiejskich*
- *Poszerzenie zakresu zajęć edukacyjnych dla dzieci, dorosłych i seniorów*

Cel szczegółowy 1.2: Zwiększenie dostępności do infrastruktury społecznej
Kierunki działań:

- *Stworzenie miejsc spotkań i wypoczynku dla rodzin, dzieci i seniorów*
- *Budowa i rozbudowa obiektów kulturalnych*
- *Modernizacja obiektów edukacyjnych*

3.3 Strategia rozwoju województwa wielkopolskiego do 2030 roku

Strategia rozwoju województwa wielkopolskiego do 2030 roku została przyjęta uchwałą nr XVI/287/20 Sejmiku Województwa Wielkopolskiego z dniu 27 stycznia 2020 r.
W dokumencie zaprezentowano silne i słabe strony Wielkopolski, stanowiące wyniki analiz przeprowadzonych w ramach ewaluacji Strategii rozwoju województwa wielkopolskiego do 2020 roku oraz zawartych w diagnozie województwa. Do silnych i słabych stron ważnych z punktu widzenia realizacji Gminnego Programu Rewitalizacji Gminy Powidz zaliczono m.in.:
Mocne strony:

- ✓ Wysoki poziom przedsiębiorczości
- ✓ Korzystna sytuacja na wielkopolskim rynku pracy w zakresie wysokiej podaży miejsc pracy w różnych sektorach gospodarki
- ✓ Względnie korzystna sytuacja demograficzna w skali kraju, szczególnie pod kątem gęstości zaludnienia, przyrostu naturalnego i salda migracji
- ✓ Duża liczba i aktywność organizacji pozarządowych, relatywnie dobry stan sektora ekonomii społecznej
- ✓ Silna tożsamość regionalna, oparta na wizerunku pracowitości, porządku, samoorganizacji i samorządności Wielkopolan
- ✓ Duża różnorodność i wartość dziedzictwa kulturowego
- ✓ Zróżnicowany pod względem wartości przyrodniczych krajobraz województwa

Słabe strony

- ✓ Istotne wewnętrzne zróżnicowanie województwa (pod względem rozwoju gospodarczego, rynku pracy, dostępu do usług, dostępności komunikacyjnej, infrastruktury, Internetu)
- ✓ Niewystarczający stopień produktywności i innowacyjności gospodarki, powiązań kooperacyjnych, w tym B+R
- ✓ Niezadowalająca jakość edukacji zawodowej oraz współpracy między szkołami a środowiskiem pracodawców
- ✓ Malejący odsetek osób dorosłych uczestniczących w kształceniu lub szkoleniu

- ✓ Niekorzystne długofalowe prognozy demograficzne
- ✓ Niewystarczający dostęp do wysokiej jakości usług pomocy społecznej i wsparcia rodziny
- ✓ Niezadowalająca jakość powietrza, spowodowana głównie niską emisją
- ✓ Największa w skali kraju powierzchnia gruntów zdewastowanych i zdegradowanych

W dokumencie sformułowano paradygmat rozwoju Wielkopolski, na który składają się: wizja, misja i model rozwoju. Określono także cele rozwojowe w podziale na zasady horyzontalne (rozwój innowacyjny, rozwój inkluzyjny, rozwój z poszanowaniem ładu przestrzennego, rozwój zrównoważony) oraz cele strategiczne i operacyjne. W tabeli przedstawiono powiązanie celów Strategii z kierunkami działań ujętymi w Gminnym Programie Rewitalizacji Gminy Powidz na lata 2025-2035.

Cele Strategii rozwoju województwa wielkopolskiego do 2030 roku	Cele i kierunki działań w Gminnym Programie Rewitalizacji Gminy Powidz na lata 2025-2035
Cel strategiczny 1. Wzrost gospodarczy Wielkopolski bazujący na wiedzy swoich mieszkańców	Cel szczegółowy 3.2: Wsparcie lokalnej przedsiębiorczości i turystyki całorocznej *Kierunki działań:* • *Rozwój eko-turystyki.* • *Promocja produktów lokalnych, usług i historii*
Cel strategiczny 2. Rozwój społeczny Wielkopolski oparty na zasobach materialnych i niematerialnych regionu	Cel szczegółowy 1.1: Zwiększenie zaangażowania mieszkańców w życie społeczne i obywatelskie *Kierunki działań:* • *Wzbogacenie oferty zajęć domu kultury i świetlic wiejskich* • *Poszerzenie zakresu zajęć edukacyjnych dla dzieci, dorosłych i seniorów* • *Wsparcie działań organizacji pozarządowych i inicjatyw oddolnych.* Cel szczegółowy 1.2: Zwiększenie dostępności do infrastruktury społecznej *Kierunki działań:* • *Stworzenie miejsc spotkań i wypoczynku dla rodzin, dzieci i seniorów* • *Budowa i rozbudowa obiektów kulturalnych* • *Modernizacja obiektów edukacyjnych*
Cel strategiczny 3. Rozwój infrastruktury z poszanowaniem środowiska przyrodniczego Wielkopolski	Cel szczegółowy 2.2: Poprawa infrastruktury komunikacyjnej i technicznej *Kierunki działań:* • *Przebudowa ulic* • *Budowa ścieżek pieszych i rowerowych* • *Budowa i przebudowa parkingów*

	• *Budowa i wymiana sieci wodno-kanalizacyjnej*
Cel strategiczny 4. Wzrost skuteczności wielkopolskich instytucji i sprawności zarządzania regionem	Cel szczegółowy 1.1: Zwiększenie zaangażowania mieszkańców w życie społeczne i obywatelskie *Kierunki działań:* • *Wsparcie działań organizacji pozarządowych i inicjatyw oddolnych.* Cel szczegółowy 3.2: Wsparcie lokalnej przedsiębiorczości i turystyki całorocznej *Kierunki działań:* • *Promocja produktów lokalnych, usług i historii*

W kontekście rewitalizacji Powidza szczególne znaczenie w Strategii rozwoju województwa wielkopolskiego do 2030 roku mają także tzw. „Pakiety działań" wzmacniające mechanizmy koordynacji i rozwoju regionu. Należy wśród nich wymienić przede wszystkim „Rewitalizację obszarów zdegradowanych", ale także „Transformację Wielkopolski Wschodniej" i „Rozwój obszarów wiejskich w Wielkopolsce". Zostały one wykorzystane przy formułowaniu celów i kierunków działań Gminnego Programu Rewitalizacji.

3.4 Dokumenty z zakresu polityki przestrzennej

Plan zagospodarowania przestrzennego województwa wielkopolskiego

Plan zagospodarowania przestrzennego województwa wielkopolskiego został przyjęty uchwałą Nr V/70/19 Sejmiku Województwa Wielkopolskiego z dnia 25 marca 2019 r. W dokumencie określono model rozwoju przestrzennego, cele polityki przestrzennej i kierunki zagospodarowania przestrzennego województwa oraz rozmieszczenie inwestycji celu publicznego o znaczeniu ponadlokalnym, a także zasady zagospodarowania obszarów funkcjonalnych. Dla realizacji modelu rozwoju przestrzennego województwa wielkopolskiego określono osiem celów polityki przestrzennej:

1. Kształtowanie spójnej przestrzeni osadniczej
2. Ochrona walorów przyrodniczych
3. Kształtowanie i racjonalne gospodarowanie zasobami środowiska przyrodniczego
4. Ochrona potencjału kulturowego i krajobrazu oraz rozwój konkurencyjnych form turystyki i rekreacji
5. Zrównoważony rozwój rolnictwa
6. Poprawa dostępności komunikacyjnej województwa
7. Rozwój efektywnej i innowacyjnej infrastruktury technicznej
8. Zapewnienie bezpieczeństwa publicznego i przeciwdziałanie zagrożeniom

Na podstawie przeprowadzonej delimitacji w Planie zagospodarowania przestrzennego województwa wielkopolskiego wyznaczono podstawowe typy obszarów funkcjonalnych, obejmujących łącznie wszystkie gminy położone w granicach województwa wielkopolskiego. W ramach tej typologii Gmina Powidz znalazła się w granicach **Wiejskiego Obszaru Funkcjonalnego**. Obejmuje on wszystkie jednostki gminne oraz ośrodki powiatowe, które znalazły się poza granicami miejskich obszarów funkcjonalnych o znaczeniu ponadregionalnym, regionalnym i

subregionalnym. Obszary te znajdują się poza bezpośrednim wpływem oddziaływania potencjału rozwojowego biegunów wzrostu, a tym samym wymagają wsparcia procesów rozwojowych w oparciu o ich potencjał endogeniczny, wzmacniany o czynniki aktywizujące. Wiejski obszar funkcjonalny jest niezwykle istotny z punktu widzenia działań na rzecz zwiększenia spójności regionu. Ograniczony dostęp do głównych ośrodków miejskich, a tym samym mniejsze możliwości rozwojowe, powodują emigrację mieszkańców na tereny bardziej atrakcyjne pod względem społeczno-gospodarczym, powodując depopulację terenów wiejskich. Wsparcie wiejskiego obszaru funkcjonalnego służyć będzie eliminowaniu dysproporcji w poziomie rozwoju regionu, poprawi jego spójność, a tym samym zwiększy atrakcyjność całego województwa wielkopolskiego.

Kluczowym celem rozwoju przestrzennego wiejskiego obszaru funkcjonalnego będzie kształtowanie struktury funkcjonalno-przestrzennej ukierunkowane na podnoszenie jakości życia mieszkańców, poprawę dostępności do usług oraz osiągnięcie wysokiego poziomu konkurencyjności i dostępności obszaru.

Dla realizacji celu kluczowego zdefiniowano następujące cele polityki przestrzennej:

Cel 1. Poprawa jakości przestrzeni osadniczej miast i wsi

Cel 2. Ochrona rolniczej przestrzeni produkcyjnej

Cel 3. Ochrona dziedzictwa kulturowego

Cel 4. Wzmacnianie potencjału społeczno-gospodarczego

Cel 5. Poprawa dostępności komunikacyjnej

Cel 6. Rozbudowa systemów infrastruktury technicznej

Poniżej wskazano powiązanie celów polityki przestrzennej Wiejskiego Obszaru Funkcjonalnego z celami i kierunkami działań w Gminnym Programie Rewitalizacji Gminy Powidz na lata 2025-2035.

Cele polityki przestrzennej Wiejskiego Obszaru Funkcjonalnego	Cele i kierunki działań w Gminnym Programie Rewitalizacji Gminy Powidz na lata 2025-2035, realizujące wskazane cele
Cel 1. Poprawa jakości przestrzeni osadniczej miast i wsi	<u>Cel szczegółowy 1.2: Zwiększenie dostępności do infrastruktury społecznej</u> *Kierunki działań:* • *Stworzenie miejsc spotkań i wypoczynku dla rodzin, dzieci i seniorów* • *Budowa i rozbudowa obiektów kulturalnych* • *Modernizacja obiektów edukacyjnych* <u>Cel szczegółowy 2.1: Uporządkowanie przestrzeni publicznych</u> *Kierunki działań:* • *Modernizacja przestrzeni rekreacyjno-sportowych* • *Rewaloryzacja terenów zieleni* • *Zwiększenie powierzchni biologicznie czynnych w gminie.* <u>Cel szczegółowy 2.2: Poprawa infrastruktury komunikacyjnej i technicznej</u> • *Kierunki działań:* • *Przebudowa ulic* • *Budowa ścieżek pieszych i rowerowych*

	• *Budowa i przebudowa parkingów* • *Budowa i wymiana sieci wodno-kanalizacyjnej* Cel szczegółowy 3.1: Zwiększenie atrakcyjności turystycznej i rekreacyjnej gminy *Kierunki działań:* • *Rozbudowa obiektów turystycznych i zabytkowych* • *Budowa obiektów rekreacyjno-sportowych*
Cel 2. Ochrona rolniczej przestrzeni produkcyjnej	Cel szczegółowy 2.1: Uporządkowanie przestrzeni publicznych *Kierunki działań:* • *Rewaloryzacja terenów zieleni* • *Zwiększenie powierzchni biologicznie czynnych w gminie.* Cel szczegółowy 2.2: Poprawa infrastruktury komunikacyjnej i technicznej • *Kierunki działań:* • *Budowa i wymiana sieci wodno-kanalizacyjnej* Cel szczegółowy 3.2: Wsparcie lokalnej przedsiębiorczości i turystyki całorocznej *Kierunki działań:* • *Rozwój eko-turystyki.*
Cel 3. Ochrona dziedzictwa kulturowego	Cel szczegółowy 1.2: Zwiększenie dostępności do infrastruktury społecznej *Kierunki działań:* • *Budowa i rozbudowa obiektów kulturalnych* Cel szczegółowy 3.1: Zwiększenie atrakcyjności turystycznej i rekreacyjnej gminy *Kierunki działań:* • *Rozbudowa obiektów turystycznych i zabytkowych* Cel szczegółowy 3.2: Wsparcie lokalnej przedsiębiorczości i turystyki całorocznej *Kierunki działań:* • *Rozwój eko-turystyki.* • *Promocja produktów lokalnych, usług i historii*
Cel 4. Wzmacnianie potencjału społeczno-gospodarczego	Cel szczegółowy 1.1: Zwiększenie zaangażowania mieszkańców w życie społeczne i obywatelskie *Kierunki działań:* • *Wzbogacenie oferty zajęć domu kultury i świetlic wiejskich* • *Poszerzenie zakresu zajęć edukacyjnych dla dzieci, dorosłych i seniorów* • *Wsparcie działań organizacji pozarządowych i inicjatyw oddolnych.*

	Cel szczegółowy 1.2: Zwiększenie dostępności do infrastruktury społecznej *Kierunki działań:* • *Stworzenie miejsc spotkań i wypoczynku dla rodzin, dzieci i seniorów* • *Budowa i rozbudowa obiektów kulturalnych* • *Modernizacja obiektów edukacyjnych* Cel szczegółowy 3.1: Zwiększenie atrakcyjności turystycznej i rekreacyjnej gminy *Kierunki działań:* • *Rozbudowa obiektów turystycznych i zabytkowych* • *Budowa obiektów rekreacyjno-sportowych* Cel szczegółowy 3.2: Wsparcie lokalnej przedsiębiorczości i turystyki całorocznej *Kierunki działań:* • *Rozwój eko-turystyki.* • *Promocja produktów lokalnych, usług i historii*
Cel 5. Poprawa dostępności komunikacyjnej	Cel szczegółowy 2.2: Poprawa infrastruktury komunikacyjnej i technicznej • *Kierunki działań:* • *Przebudowa ulic* • *Budowa ścieżek pieszych i rowerowych* • *Budowa i przebudowa parkingów*
Cel 6. Rozbudowa systemów infrastruktury technicznej	Cel szczegółowy 2.2: Poprawa infrastruktury komunikacyjnej i technicznej • *Kierunki działań:* • *Budowa i wymiana sieci wodno-kanalizacyjnej*

Ponadto, ze względu na występowanie specyficznych problemów z zakresu gospodarki przestrzennej, w Planie zagospodarowania przestrzennego województwa wielkopolskiego wskazano obszary funkcjonalne szczególnego zjawiska w skali regionalnej. Gmina Powidz w ramach tej typologii znalazła się we **Wschodnim Obszarze Funkcjonalnym,** który obejmuje tereny miasta Konina oraz powiatu konińskiego, kolskiego, słupeckiego i tureckiego. Zajmuje on powierzchnię 4 438 km2, co stanowi 15% powierzchni województwa. Obszar ten jest miejscem koncentracji przemysłu wydobywczo-energetycznego. Wyróżnia się on w skali województwa dużą liczbą podmiotów przemysłowych zarejestrowanych w poszczególnych gminach.

Kluczowym celem rozwoju przestrzennego Wschodniego Obszaru Funkcjonalnego będzie stworzenie nowych podstaw dla podtrzymania funkcjonowania istniejącego przemysłu energetycznego i oparcia go na innych nośnikach energii, zarówno istniejących w regionie, jak i zewnętrznych. Ważne też będzie przestawienie gospodarki obszaru opartej na energetyce i górnictwie na wielofunkcyjne profile działalności, ze szczególnym uwzględnieniem wzbogacania funkcji usługowych.

Dla realizacji celu kluczowego zdefiniowano następujące cele polityki przestrzennej:

Cel 1. Podtrzymanie i restrukturyzacja przemysłu energetycznego

Cel 2. Kształtowanie nowych funkcji stanowiących podstawę rozwoju obszaru
Cel 3. Kształtowanie środowiska przyrodniczego

Dla realizacji wskazanych celów ważne jest wykorzystanie istniejącej infrastruktury technicznej i społecznej, do której należą przede wszystkim istniejące sieci przesyłowe wraz z urządzeniami technicznymi, infrastruktura komunalna dostosowana do charakteru regionu, wysoko wykwalifikowana kadra techniczna i zarządzająca, specjalistyczne szkolnictwo zawodowe oraz zawodowe szkoły wyższe. Szczególnych szans należy upatrywać w rozwoju odnawialnych źródeł energii (OZE), a zwłaszcza energetyki wiatrowej, słonecznej i termalnej. Należy również dążyć do rozwoju innych specjalizacji, niezwiązanych bezpośrednio z przemysłem paliwowo-energetycznym. Pożądanym kierunkiem rozwoju wykorzystującym atuty położenia obszaru jest logistyka. Wschodni Obszar Funkcjonalny dysponuje znacznymi zasobami terenów poprzemysłowych i pokopalnianych oraz możliwościami integracji przepływów towarowych na kierunkach północ-południe i wschód-zachód.

Poniżej wskazano powiązanie celów polityki przestrzennej we Wschodnim Obszarze Funkcjonalnym z celami i kierunkami działań w Gminnym Programie Rewitalizacji Gminy Powidz na lata 2025-2035.

Cele polityki przestrzennej we Wschodnim Obszarze Funkcjonalnym	Cele i kierunki działań w Gminnym Programie Rewitalizacji Gminy Powidz na lata 2025-2035, realizujące wskazane cele
Cel 1. Podtrzymanie i restrukturyzacja przemysłu energetycznego	<u>Cel szczegółowy 3.2: Wsparcie lokalnej przedsiębiorczości i turystyki całorocznej</u> *Kierunki działań:* • *Rozwój eko-turystyki.* • *Promocja produktów lokalnych, usług i historii*
Cel 2. Kształtowanie nowych funkcji stanowiących podstawę rozwoju obszaru	<u>Cel szczegółowy 3.1: Zwiększenie atrakcyjności turystycznej i rekreacyjnej gminy</u> *Kierunki działań:* • *Rozbudowa obiektów turystycznych i zabytkowych* • *Budowa obiektów rekreacyjno-sportowych*
Cel 3. Kształtowanie środowiska przyrodniczego	<u>Cel szczegółowy 2.1: Uporządkowanie przestrzeni publicznych</u> *Kierunki działań:* • *Rewaloryzacja terenów zieleni* • *Zwiększenie powierzchni biologicznie czynnych w gminie.* <u>Cel szczegółowy 3.2: Wsparcie lokalnej przedsiębiorczości i turystyki całorocznej</u> *Kierunki działań:* • *Rozwój eko-turystyki.*

Dodatkowo, na podstawie zasad i kryteriów określonych w dokumencie wdrożeniowym zaktualizowanej Strategii rozwoju województwa wielkopolskiego do 2020 roku w Planie zagospodarowania przestrzennego województwa wielkopolskiego określono granice **obszarów**

interwencji. Gmina Powidz znalazła się w następujących obszarach interwencji: Obszary wiejskie wymagające wsparcia procesów rozwojowych, Obszary ochrony gleb dla celów produkcji rolnej, Obszary cenne przyrodniczo, Obszary ochrony krajobrazów kulturowych, Obszary ochrony i kształtowania zasobów wodnych i Obszary o najniższej dostępności transportowej do ośrodków wojewódzkich.
Poniżej wskazano na powiązanie celów polityki regionalnej obszarów interwencji z Cele i kierunki działań w Gminnym Programie Rewitalizacji Gminy Powidz na lata 2025-2035.

Cele polityki regionalnej dla obszarów interwencji	Cele i kierunki działań w Gminnym Programie Rewitalizacji Gminy Powidz na lata 2025-2035, realizujące wskazane cele
Obszary wiejskie wymagające wsparcia procesów rozwojowych Cel: Rozwój obszarów wiejskich	Cel szczegółowy 1.1: Zwiększenie zaangażowania mieszkańców w życie społeczne i obywatelskie *Kierunki działań:* • *Wzbogacenie oferty zajęć domu kultury i świetlic wiejskich* • *Poszerzenie zakresu zajęć edukacyjnych dla dzieci, dorosłych i seniorów* • *Wsparcie działań organizacji pozarządowych i inicjatyw oddolnych.* Cel szczegółowy 1.2: Zwiększenie dostępności do infrastruktury społecznej *Kierunki działań:* • *Stworzenie miejsc spotkań i wypoczynku dla rodzin, dzieci i seniorów* • *Budowa i rozbudowa obiektów kulturalnych* • *Modernizacja obiektów edukacyjnych* Cel szczegółowy 3.1: Zwiększenie atrakcyjności turystycznej i rekreacyjnej gminy *Kierunki działań:* • *Rozbudowa obiektów turystycznych i zabytkowych* • *Budowa obiektów rekreacyjno-sportowych* Cel szczegółowy 3.2: Wsparcie lokalnej przedsiębiorczości i turystyki całorocznej *Kierunki działań:* • *Rozwój eko-turystyki.* • *Promocja produktów lokalnych, usług i historii*
Obszary ochrony gleb dla celów produkcji rolnej Cel: Poprawa przyrodniczych warunków dla rolnictwa	Cel szczegółowy 2.1: Uporządkowanie przestrzeni publicznych *Kierunki działań:* • *Rewaloryzacja terenów zieleni* • *Zwiększenie powierzchni biologicznie czynnych w gminie.*

	Cel szczegółowy 3.2: Wsparcie lokalnej przedsiębiorczości i turystyki całorocznej *Kierunki działań:* • *Rozwój eko-turystyki.* • *Promocja produktów lokalnych, usług i historii*
Obszary cenne przyrodniczo Cel: Wsparcie ochrony przyrody	Cel szczegółowy 2.1: Uporządkowanie przestrzeni publicznych *Kierunki działań:* • *Rewaloryzacja terenów zieleni* • *Zwiększenie powierzchni biologicznie czynnych w gminie.* Cel szczegółowy 2.2: Poprawa infrastruktury komunikacyjnej i technicznej • *Kierunki działań:* • *Budowa i wymiana sieci wodno-kanalizacyjnej* Cel szczegółowy 3.2: Wsparcie lokalnej przedsiębiorczości i turystyki całorocznej *Kierunki działań:* • *Rozwój eko-turystyki.*
Obszary ochrony krajobrazów kulturowych Cel: Ochrona krajobrazu	Cel szczegółowy 2.1: Uporządkowanie przestrzeni publicznych *Kierunki działań:* • *Modernizacja przestrzeni rekreacyjno-sportowych* • *Rewaloryzacja terenów zieleni* • *Zwiększenie powierzchni biologicznie czynnych w gminie.* Cel szczegółowy 3.2: Wsparcie lokalnej przedsiębiorczości i turystyki całorocznej *Kierunki działań:* • *Rozwój eko-turystyki.*
Obszary ochrony i kształtowania zasobów wodnych Cel: Ochrona zasobów wodnych i wzrost bezpieczeństwa powodziowego	Cel szczegółowy 2.1: Uporządkowanie przestrzeni publicznych *Kierunki działań:* • *Rewaloryzacja terenów zieleni* • *Zwiększenie powierzchni biologicznie czynnych w gminie.* Cel szczegółowy 2.2: Poprawa infrastruktury komunikacyjnej i technicznej • *Kierunki działań:* • *Przebudowa ulic* • *Budowa i przebudowa parkingów* • *Budowa i wymiana sieci wodno-kanalizacyjnej* Cel szczegółowy 3.2: Wsparcie lokalnej przedsiębiorczości i turystyki całorocznej

	Kierunki działań: • *Rozwój eko-turystyki.*
Obszary o najniższej dostępności transportowej do ośrodków wojewódzkich Cel: Zwiększenie spójności sieci drogowej	Cel szczegółowy 2.2: Poprawa infrastruktury komunikacyjnej i technicznej • *Kierunki działań:* • *Przebudowa ulic* • *Budowa ścieżek pieszych i rowerowych* • *Budowa i przebudowa parkingów*

Studium uwarunkowań i kierunków zagospodarowania przestrzennego miasta i gminy

Na podstawie uchwały Nr XLVIII/406/23 Rady Gminy Powidz z dnia 12 maja 2023 r. w sprawie uchwalenia zmiany studium uwarunkowań i kierunków zagospodarowania przestrzennego gminy Powidz przyjęty został ww. dokument obejmujący cały teren gminy Powidz.

W jej ramach przeprowadzono analizę uwarunkowań rozwoju Gminy Powidz wraz ze sformułowaniem głównych czynników rozwoju społeczno-gospodarczego gminy. Umożliwiło to wskazanie kierunków zmian w strukturze przestrzennej Gminy. Część kierunkowa Studium uwarunkowań i kierunków zagospodarowania przestrzennego Gminy Powidz zawiera generalną koncepcję rozwoju gminy, a także główne cele rozwoju i zasady realizacji polityki przestrzennej. Głównym celem w zagospodarowaniu przestrzennym gminy Powidz określono działania zapewniające właściwy poziom życia jego mieszkańców, poprzez wykreowanie wysokich parametrów zagospodarowania – przestrzennych i środowiskowych, zapewnienie równorzędnego dostępu do usług dla wszystkich mieszkańców, zapewnienie dostępu do sieci infrastruktury technicznej i systemu komunikacyjnego.

W dokumencie wyodrębniono czynniki sprzyjające rozwojowi oraz bariery rozwojowe. Poniżej znajduje się wykaz wybranych, szczególnie istotnych z punktu widzenia GPR Gminy Powidz czynników z obu ww. grup:

Czynniki sprzyjające rozwojowi:

- ✓ Atrakcyjne turystyczne tereny
- ✓ Występowanie na terenie gminy cennych przyrodniczo terenów
- ✓ Brak zakładów przemysłowych niekorzystnie oddziałujących na otoczenie

Bariery rozwojowe:

- ✓ Brak pełnego wyposażenia miejscowości w infrastrukturę teczniczną, przede wszystkim w gaz i kanalizację
- ✓ słabe możliwości zatrudnienia na lokalnym rynku pracy (brak większych podmiotów gospodarczych).
- ✓ brak pełnego wyposażenia jednostek osadniczych w placówki usługowe,

W Studium uwarunkowań i kierunków zagospodarowania przestrzennego wskazano cztery główne cele rozwoju gminnym a także szereg działań dla czterech sfer rozwoju: (1) ochrona środowiska przyrodniczego, (2) kształtowanie środowiska mieszkaniowego, (3) budowa rynku pracy oraz (4) tworzenie oferty wypoczynku.

W tabeli przedstawiono powiązanie celów Studium uwarunkowań i kierunków zagospodarowania przestrzennego z kierunkami działań ujętymi w Gminnym Programie Rewitalizacji Gminy Powidz na lata 2025-2035.

Cele Rozwoju Gminy Powidz wskazane w Studium Uwarunkowań i Kierunków Zagospodarowania Przestrzennego	Cele i kierunki działań w Gminnym Programie Rewitalizacji Gminy Powidz na lata 2025-2035
CEL I: Stopniowa poprawa jakości życia mieszkańców gminy, a w szczególności uzyskania optymalnych warunków socjalnych, kulturalnych i zdrowotnych	<u>Cel szczegółowy 1.2: Zwiększenie dostępności do infrastruktury społecznej</u> *Kierunki działań:* • *Stworzenie miejsc spotkań i wypoczynku dla rodzin, dzieci i seniorów* • *Budowa i rozbudowa obiektów kulturalnych* • *Modernizacja obiektów edukacyjnych*
CEL II: Odtwarzanie utraconych walorów środowiska przyrodniczego, ochrona i wzmacnianie stany środowiska naturalnego, przyrodniczego i kulturowego.	<u>Cel szczegółowy 2.1: Uporządkowanie przestrzeni publicznych</u> *Kierunki działań:* • *Rewaloryzacja terenów zieleni* • *Zwiększenie powierzchni biologicznie czynnych w gminie.* <u>Cel szczegółowy 3.2: Wsparcie lokalnej przedsiębiorczości i turystyki całorocznej</u> *Kierunki działań:* • *Rozwój eko-turystyki.* • *Promocja produktów lokalnych, usług i historii*
CEL III: Aktywizacja gminy poprzez umacnianie jej funkcji wiodących	<u>Cel szczegółowy 3.1: Zwiększenie atrakcyjności turystycznej i rekreacyjnej gminy</u> *Kierunki działań:* • *Rozbudowa obiektów turystycznych i zabytkowych* • *Budowa obiektów rekreacyjno-sportowych* <u>Cel szczegółowy 3.2: Wsparcie lokalnej przedsiębiorczości i turystyki całorocznej</u> *Kierunki działań:* • *Rozwój eko-turystyki.* • *Promocja produktów lokalnych, usług i historii*
CEL IV: Tworzenie warunków dla wyzwalania inicjatyw indywidualnych i grupowych na rzecz całej społeczności gminnej oraz warunków realizacji potrzeby kreacji swojego otoczenia przez mieszkańców wsi a w konsekwencji	<u>Cel szczegółowy 1.1: Zwiększenie zaangażowania mieszkańców w życie społeczne i obywatelskie</u> *Kierunki działań:* • *Wzbogacenie oferty zajęć domu kultury i świetlic wiejskich*

kształtowania się poczucia więzi ze środowiskiem i przestrzenią	• *Poszerzenie zakresu zajęć edukacyjnych dla dzieci, dorosłych i seniorów* • *Wsparcie działań organizacji pozarządowych i inicjatyw oddolnych.*

4. Opis wizji stanu obszarów po przeprowadzeniu rewitalizacji

W 2035 roku Powidz to nowoczesna, zintegrowana i przyjazna mieszkańcom gmina, która z sukcesem odpowiedziała na wyzwania demograficzne i gospodarcze, budując swoją przyszłość na fundamencie lokalnych zasobów – ludzi, przyrody, historii i infrastruktury.

Powidz stał się miejscem społecznej aktywności i wspólnoty międzypokoleniowej. Programy społeczne stworzyły trwałe struktury wsparcia, aktywizacji i integracji, odpowiadając na niską wcześniej aktywność społeczną, słabe więzi sąsiedzkie i potrzeby osób starszych. W każdej części gminy działają dziś miejsca spotkań i aktywności – zarówno dla młodzieży, jak i seniorów.

Zrewitalizowana i rozbudowana infrastruktura społeczna, sportowa i edukacyjna, w tym nowoczesna szkoła i przedszkole, rozbudowany Dom Kultury, nowa hala widowiskowo-sportowa, świetlica kontenerowa w Smolnikach i centrum rehabilitacyjno-turystyczne, sprzyjają zarówno rozwojowi mieszkańców, jak i całorocznej turystyce zdrowotno-aktywnej.

Poprzez inwestycje w infrastrukturę drogową i przestrzeń publiczną gmina Powidz stała się wygodna i przyjazna do codziennego życia. Dzięki zwiększeniu terenów biologicznie czynnych oraz budowie stacji meteorologicznej, miejscowość świadomie chroni swoje walory środowiskowe, reagując na zmiany klimatyczne i poprawiając jakość życia.

Odnowione Powidzkie Łazienki przekształciły się w symbol całorocznego wypoczynku i integracji mieszkańców. Punkt widokowy i ścieżka legend na Górze Zamkowej, trasa „Szlakiem Kolejki Wąskotorowej" i rewitalizacja parowozowni w Anastazewie przywróciły bliski kontakt z dziedzictwem kulturowym gminy i stworzyły nowe atrakcje dla turystów.

Równolegle poprawiono warunki życia na terenach wiejskich – modernizacja dróg i zieleni w Anastazewie, wymiana zabudowy gospodarczej na Powidz-Osiedlu, oraz nowe obiekty we wsiach poprawiły estetykę, funkcjonalność i jakość życia mieszkańców.

W 2035 roku Powidz to:

- Gmina zrównoważonego rozwoju, wykorzystująca walory środowiskowe i lokalną tożsamość w sposób nowoczesny i odpowiedzialny.
- Społeczność aktywna i włączająca, gdzie każde pokolenie ma swoje miejsce i realny wpływ na wspólne sprawy.
- Przestrzeń funkcjonalna, estetyczna i zdrowa, sprzyjająca codziennemu życiu, edukacji, pracy, rekreacji i współdziałaniu.

Powidz to dziś nie tylko dobre miejsce do życia – to miejsce, z którego mieszkańcy są dumni, a goście chcą do niego wracać.

5. Cele rewitalizacji oraz odpowiadające im kierunki działań służących eliminacji lub ograniczeniu negatywnych zjawisk

W oparciu o zdiagnozowane problemy obszarów rewitalizacji wskazane zostały cztery cele rewitalizacji, którym przypisane zostały kierunki działań. Ich realizacja przyczyni się do poprawy warunków życia mieszkańców dając nowy impuls rozwojowy. Za ich sprawą możliwa będzie realizacja określonej w programie wizji stanu obszarów po przeprowadzeniu rewitalizacji.

Cel główny 1: Wzmocnienie aktywności i spójności społecznej
Cel będzie realizowany poprzez działania integrujące lokalną społeczność. Przewiduje się rozwijanie inicjatyw obywatelskich, wspieranie organizacji społecznych oraz aktywizację grup zagrożonych wykluczeniem. Istotnym elementem jest tworzenie przestrzeni sprzyjających spotkaniom i współpracy mieszkańców, takich jak centra społeczno-kulturalne. Realizacja tego celu ma za zadanie budowanie więzi międzyludzkich, zaufania społecznego oraz poczucia wspólnoty lokalnej. Długofalowo działania te mają przyczynić się do poprawy jakości życia i większego zaangażowania obywatelskiego wśród mieszkańców.

Cel szczegółowy 1.1: Zwiększenie zaangażowania mieszkańców w życie społeczne i obywatelskie
Kierunki działań:

- *Wzbogacenie oferty zajęć domu kultury i świetlic wiejskich*
- *Poszerzenie zakresu zajęć edukacyjnych dla dzieci, dorosłych i seniorów*
- *Wsparcie działań organizacji pozarządowych i inicjatyw oddolnych.*

Cel szczegółowy 1.2: Zwiększenie dostępności do infrastruktury społecznej
Kierunki działań:

- *Stworzenie miejsc spotkań i wypoczynku dla rodzin, dzieci i seniorów*
- *Budowa i rozbudowa obiektów kulturalnych*
- *Modernizacja obiektów edukacyjnych*

Cel główny 2: Poprawa jakości przestrzeni publicznej i infrastruktury technicznej
Działania w ramach tego celu obejmują zagospodarowanie terenów zieleni i rekreacyjnych oraz modernizację ulic, chodników, oświetlenia. Istotne jest również podniesienie standardów infrastruktury wodno-kanalizacyjnej, energetycznej i telekomunikacyjnej. Zmiany te mają na celu zwiększenie komfortu życia mieszkańców, poprawę estetyki otoczenia oraz podniesienie atrakcyjności inwestycyjnej i turystycznej miejscowości. Efektem realizacji celu będzie bardziej funkcjonalna, bezpieczna i przyjazna przestrzeń publiczna, sprzyjająca integracji społecznej i aktywności lokalnej.

Cel szczegółowy 2.1: Uporządkowanie przestrzeni publicznych
Kierunki działań:

- *Modernizacja przestrzeni rekreacyjno-sportowych*
- *Rewaloryzacja terenów zieleni*
- *Zwiększenie powierzchni biologicznie czynnych w gminie.*

Cel szczegółowy 2.2: Poprawa infrastruktury komunikacyjnej i technicznej

- *Kierunki działań:*
- *Przebudowa ulic*
- *Budowa ścieżek pieszych i rowerowych*
- *Budowa i przebudowa parkingów*
- *Budowa i wymiana sieci wodno-kanalizacyjnej*

Cel główny 3: Rozwój gospodarczy i turystyczny oparty na lokalnych zasobach

W ramach celu wykorzystywane będą unikalne zasoby lokalne, takie jak walory przyrodnicze, kulturowe i uzdrowiskowe. Planowane działania obejmują wspieranie lokalnej przedsiębiorczości, rozwój infrastruktury kulturalnej, turystycznej i edukacyjnej oraz promocję oferty zdrowotnej i rekreacyjnej gminy. Szczególny nacisk zostanie położony na zrównoważone wykorzystanie Jeziora Powidzkiego i otaczającej przyrody jako kluczowych atutów regionu. Wzmacnianie potencjału gospodarczego i turystycznego przyczyni się do tworzenia nowych miejsc pracy i zwiększenia dochodów mieszkańców. Realizacja tego celu ma na celu podniesienie konkurencyjności Powidza oraz poprawę jakości życia społeczności lokalnej.

Cel szczegółowy 3.1: Zwiększenie atrakcyjności turystycznej i rekreacyjnej gminy

Kierunki działań:

- *Rozbudowa obiektów turystycznych i zabytkowych*
- *Budowa obiektów rekreacyjno-sportowych*

Cel szczegółowy 3.2: Wsparcie lokalnej przedsiębiorczości i turystyki całorocznej

Kierunki działań:

- *Rozwój eko-turystyki.*
- *Promocja produktów lokalnych, usług i historii*

6. Opis przedsięwzięć rewitalizacyjnych

6.1 Projekty podstawowe

W niniejszym rozdziale zostały opisane przedsięwzięcia rewitalizacyjne zaplanowane do realizacji w okresie obowiązywania programu rewitalizacji. Zostały one podzielone na dwie grupy: 1) przedsięwzięcia podstawowe, których realizacja jest kluczowa dla realizacji celów rewitalizacji, oraz 2) przedsięwzięcia uzupełniające, zgłoszone przez mieszkańców gminy, których realizacja stanowi uzupełnienie dla działań podstawowych. Wszystkie przedsięwzięcia są w pewnym stopniu warunkowane dostępnością środków zewnętrznych.

Numer i nazwa przedsięwzięcia:	**1.1 Młodzieżowa Przestrzeń Aktywności – Klub po Lekcjach**
Miejsce realizacji przedsięwzięcia:	Dom Kultury, Zespół Szkolno-Przedszkolny, boisko Orlik w Powidzu, świetlice wiejskie w Powidz-Osiedle i Anastazewie
Podmioty realizujące:	Dom Kultury, Zespół Szkolno-Przedszkolny, Gmina Powidz
Cel przedsięwzięcia:	Celem projektu jest stworzenie wielofunkcyjnej przestrzeni, w której młodzież w wieku 12-18 lat będzie mogła spędzać czas po lekcjach w sposób aktywny, kreatywny i rozwijający. Projekt ma na celu zapewnienie młodym ludziom dostępu do różnorodnych zajęć pozalekcyjnych, które pomogą im rozwijać pasje, budować umiejętności społeczne oraz unikać ryzykownych zachowań.
Cele i kierunki działań GPR, które realizuje przedsięwzięcie:	Cel szczegółowy 1.1: Zwiększenie zaangażowania mieszkańców w życie społeczne i obywatelskie *Kierunki działań:* *Poszerzenie zakresu zajęć edukacyjnych dla dzieci, dorosłych i seniorów* Cel szczegółowy 1.2: Zwiększenie dostępności do infrastruktury społecznej *Kierunki działań:* *Stworzenie miejsc spotkań i wypoczynku dla rodzin, dzieci i seniorów*
Zdiagnozowane problemy, jakie rozwiąże przedsięwzięcie:	• Nisko oceniane przez mieszkańców kontakty międzysąsiedzkie, aktywność społeczna i obywatelska • Brak miejsc dla rodzin z dziećmi
Zdiagnozowane potencjały, jakie wzmocni przedsięwzięcie:	• Dobrze rozwinięta jest infrastruktura społeczna (szkoła, przedszkole, biblioteka, dom kultury) • Rozwinięta jest infrastruktura społeczna – świetlice wiejskie w Anastazewie i Powidzu-Osiedle
Odbiorcy efektów przedsięwzięcia:	Dzieci i młodzież z obszarów rewitalizacji
Opis przedsięwzięcia:	Projekt „Młodzieżowa Przestrzeń Aktywności – Klub po Lekcjach" zakłada stworzenie w gminie nowoczesnego, wielofunkcyjnego klubu młodzieżowego, w którym młodzi ludzie będą mogli angażować się w różnorodne aktywności, takie jak sport, warsztaty twórcze, zajęcia edukacyjne, czy wspólne projekty. Klub będzie pełnić rolę nie tylko miejsca

	zabawy, ale także przestrzeni rozwijającej umiejętności, edukującej i wspierającej młodzież w wyrażaniu siebie i w integracji z rówieśnikami. Główne działania w ramach projektu: 1. Stworzenie klubu młodzieżowego: a) adaptacja lub budowa specjalnego lokalu (np. w budynku szkolnym, domu kultury lub świetlicy). b) wyposażenie klubu w niezbędne sprzęty: komputery, sprzęt muzyczny, materiały plastyczne, sprzęt sportowy. 2. Zajęcia edukacyjne: a) Warsztaty z programowania, robotyki, grafiki komputerowej, tworzenia treści cyfrowych. b) Kursy językowe, matematyczne, warsztaty naukowe, kreatywne. 3. Zajęcia artystyczne: a) pracownie artystyczne: malarstwo, rysunek, fotografia, teatr, muzyka. b) zajęcia taneczne i muzyczne, organizacja występów artystycznych. 4. Aktywność fizyczna: a) Zajęcia sportowe: piłka nożna, koszykówka, siatkówka, treningi fitness, joga, taniec itp. b) organizacja turniejów, zawodów sportowych, wycieczek rowerowych i pieszych. 5. Integracja i rozwój społeczny: a) organizowanie spotkań tematycznych, wieczorów filmowych, dyskusji na ważne tematy (np. zdrowie psychiczne, równość, tolerancja). b) projektowanie wspólnych działań: wolontariat, działania na rzecz społeczności lokalnej. 6. Wsparcie psychologiczne i doradcze: a) prowadzenie zajęć psychoedukacyjnych, warsztatów rozwoju osobistego. b) dostęp do psychologa lub doradcy zawodowego.
Działania zapewniające dostępność osobom ze szczególnymi potrzebami	Zapewniona będzie dostępność informacyjno-komunikacyjna oraz organizacja spotkań w miejscach bez barier architektonicznych.
Budżet przedsięwzięcia:	100 000 zł
Proponowany okres realizacji przedsięwzięcia:	2027-2035
Możliwe źródło finansowania:	- Fundusze europejskie, m.in. w ramach programu Fundusze Europejskie dla Wielkopolski na lata 2021-2027 (FEW), - Rządowe programy: „Aktywna Tablica”, „Poznaj Polskę”, „Laboratoria Przyszłości”, - Środki własne gminy, - Dotacje dla organizacji pozarządowych (np. Fundacja BGK, Fundacja PZU)

Efekty przedsięwzięcia:	• Zwiększenie aktywności fizycznej i umysłowej młodzieży – poprawa kondycji fizycznej, rozwój umiejętności intelektualnych i społecznych. • Zwiększenie integracji społecznej – młodzież z różnych środowisk będzie miała szansę nawiązać nowe przyjaźnie, nauczyć się współpracy i radzenia sobie z problemami. • Wzrost poczucia bezpieczeństwa i wsparcia – młodzież będzie miała dostęp do osoby, która pomoże im rozwiązać problemy wychowawcze, psychiczne czy edukacyjne. • Rozwój talentów i pasji – młodsze pokolenie będzie miało możliwość rozwijania swoich zainteresowań, co wpłynie na ich przyszłość zawodową i życiową. • Zmniejszenie liczby zachowań ryzykownych – dzięki dostarczeniu młodzieży alternatywnych form spędzania czasu, zmniejszy się ryzyko uzależnień i patologii.
Wskaźniki przedsięwzięcia:	Wskaźniki produktu Ludność objęta projektami w ramach strategii zintegrowanego rozwoju terytorialnego Wskaźniki rezultatu Liczba ludności zamieszkującej obszar rewitalizacji

Numer i nazwa przedsięwzięcia:	**1.2 Senior w Akcji – Aktywność, Integracja, Zdrowie**
Miejsce realizacji przedsięwzięcia:	Dom Kultury, Zespół Szkolno-Przedszkolny, boisko Orlik w Powidzu, świetlice wiejskie w Powidz-Osiedle i Anastazewie
Podmioty realizujące:	Dom Kultury, Gmina, organizacje pozarządowe
Cel przedsięwzięcia:	Celem projektu jest aktywizacja społeczna i fizyczna seniorów poprzez organizację różnorodnych działań, które pozwolą im na lepszą integrację ze społecznością lokalną, aktywność fizyczną i rozwój umiejętności. Projekt ma na celu stworzenie przestrzeni do spotkań, nauki nowych umiejętności, a także poprawy jakości życia seniorów w gminie.
Cele i kierunki działań GPR, które realizuje przedsięwzięcie:	Cel szczegółowy 1.1: Zwiększenie zaangażowania mieszkańców w życie społeczne i obywatelskie *Kierunki działań:* *Wzbogacenie oferty zajęć domu kultury i świetlic wiejskich* *Poszerzenie zakresu zajęć edukacyjnych dla dzieci, dorosłych i seniorów* Cel szczegółowy 1.2: Zwiększenie dostępności do infrastruktury społecznej *Kierunki działań:* *Stworzenie miejsc spotkań i wypoczynku dla rodzin, dzieci i seniorów*
Zdiagnozowane problemy, jakie rozwiąże przedsięwzięcie:	• Brak miejsc w których mogą odpocząć seniorzy • Nisko oceniane przez mieszkańców kontakty międzysąsiedzkie, aktywność społeczna i obywatelska

Zdiagnozowane potencjały, jakie wzmocni przedsięwzięcie:	• Rozwinięta infrastruktura rekreacyjno-sportowa • Dobrze rozwinięta jest infrastruktura społeczna (szkoła, przedszkole, biblioteka, dom kultury) • Rozwinięta jest infrastruktura społeczna – świetlice wiejskie w Anastazewie i Powidzu-Osiedle
Odbiorcy efektów przedsięwzięcia:	Seniorzy z obszarów rewitalizacji
Opis przedsięwzięcia:	Projekt zakłada realizację szeregu działań skierowanych do seniorów, które umożliwią im aktywne uczestnictwo w życiu gminy i poprawę jakości życia. Działania obejmują zarówno programy aktywizacji fizycznej, jak i intelektualnej oraz technologicznej. Główne działania: 1. Aktywność fizyczna: a) zajęcia sportowe (np. gimnastyka dla seniorów, nordic walking, joga, tai chi). b) organizacja wspólnych spacerów, wycieczek rowerowych, czy sportowych zawodów. 2. Szkoła nowych umiejętności: a) warsztaty rękodzieła, ogrodnictwa, kulinariów, florystyki. b) zajęcia komputerowe – kursy obsługi smartfonów, internetu, mediów społecznościowych. 3. Kultura i rozrywka: a) wieczory filmowe, spektakle teatralne, koncerty plenerowe. b) warsztaty artystyczne (malarstwo, rysunek, muzyka). 4. Integracja międzypokoleniowa: a) wspólne projekty z młodzieżą (np. warsztaty rękodzieła, wspólne przygotowywanie posiłków). b) wydarzenia łączące seniorów z innymi grupami wiekowymi, np. festyny. 5. Programy zdrowotne: a) zajęcia z zakresu zdrowia psychicznego i fizycznego: prelekcje o zdrowym stylu życia, profilaktyka chorób przewlekłych, konsultacje z dietetykiem, psychologiem. b) organizacja „Dni zdrowia" – pomiar ciśnienia, poziomu cukru, testy sprawnościowe i innych wydarzeń z badaniami profilaktycznymi
Działania zapewniające dostępność osobom ze szczególnymi potrzebami	Zapewniona będzie dostępność informacyjno-komunikacyjna oraz organizacja spotkań w miejscach bez barier architektonicznych.
Budżet przedsięwzięcia:	300 000 zł
Proponowany okres realizacji przedsięwzięcia:	2027-2035
Możliwe źródło finansowania:	- Fundusze europejskie, m.in. w ramach programu Fundusze Europejskie dla Wielkopolski na lata 2021-2027 (FEW), - Środki własne gminy, - Lokalna Grupa Działania Unia Nadwarciańska,

	- Programy rządowe
Efekty przedsięwzięcia:	• Zwiększenie aktywności fizycznej seniorów – poprawa kondycji, mobilności, zmniejszenie ryzyka chorób przewlekłych. • Zwiększenie integracji społecznej – zmniejszenie poczucia izolacji i samotności wśród seniorów. • Podniesienie jakości życia seniorów; – wzmocnienie poczucia wartości, poprawa nastroju i samopoczucia • Poprawa stanu zdrowia • Rozwój umiejętności cyfrowych i intelektualnych – umożliwienie seniorom korzystania z nowych technologii i dostępu do informacji. • Integracja międzypokoleniowa – zacieśnienie więzi między pokoleniami, wspólne projekty z młodszych mieszkańcami gminy.
Wskaźniki przedsięwzięcia:	Wskaźniki produktu Ludność objęta projektami w ramach strategii zintegrowanego rozwoju terytorialnego Wskaźniki rezultatu Liczba ludności zamieszkującej obszar rewitalizacji

Numer i nazwa przedsięwzięcia:	**1.3 Strefa Ruchu – Aktywna Gmina dla Wszystkich Pokoleń**
Miejsce realizacji przedsięwzięcia:	Obiekty sportowe, strefy rekreacyjne na obszarach rewitalizacji
Podmioty realizujące:	Gmina Powidz
Cel przedsięwzięcia:	Celem projektu jest stworzenie i modernizacja przestrzeni publicznych, które umożliwią aktywność fizyczną i integrację międzypokoleniową, zapewniając odpowiednie strefy do rekreacji i sportu dla dzieci, młodzieży, dorosłych oraz seniorów. Projekt ma na celu promowanie zdrowego trybu życia, zwiększenie aktywności fizycznej oraz integrację mieszkańców różnych grup wiekowych.
Cele i kierunki działań GPR, które realizuje przedsięwzięcie:	Cel szczegółowy 1.2: Zwiększenie dostępności do infrastruktury społecznej *Kierunki działań:* *Stworzenie miejsc spotkań i wypoczynku dla rodzin, dzieci i seniorów* Cel szczegółowy 2.1: Uporządkowanie przestrzeni publicznych *Kierunki działań:* *Modernizacja przestrzeni rekreacyjno-sportowych* *Rewaloryzacja terenów zieleni* Cel szczegółowy 2.2: Poprawa infrastruktury komunikacyjnej i technicznej *Kierunki działań:* *Budowa ścieżek rowerowych*
Zdiagnozowane problemy, jakie rozwiąże przedsięwzięcie:	• Odpływ mieszkańców • nisko oceniane przez mieszkańców kontakty międzysąsiedzkie, aktywność społeczna i obywatelska • Brak miejsc w których mogą odpocząć seniorzy • Brak miejsc dla rodzin z dziećmi

	• Niedostateczne skomunikowanie z innymi częściami gminy
Zdiagnozowane potencjały, jakie wzmocni przedsięwzięcie:	• Rozwinięta infrastruktura rekreacyjno-sportowa • Wysoki poziom bezpieczeństwa publicznego • Bardzo dobra dostępność do ścieżek rowerowych (w Powidzu)
Odbiorcy efektów przedsięwzięcia:	Wszyscy mieszkańcy obszarów rewitalizacji
Opis przedsięwzięcia:	Projekt „Strefa Ruchu – Aktywna Gmina dla Wszystkich Pokoleń" zakłada rewitalizację i stworzenie nowoczesnych, bezpiecznych stref rekreacyjnych w gminie, które będą dostępne dla mieszkańców w każdym wieku. Projekt koncentruje się na budowie obiektów sportowych, stref fitness na świeżym powietrzu, ścieżek rowerowych, a także przestrzeni wspólnych do odpoczynku i spotkań międzypokoleniowych. Zakres projektu: 1. Budowa i modernizacja istniejących stref aktywności fizycznej: a) Boiska wielofunkcyjne – piłka nożna, koszykówka, siatkówka, tenis. b) Strefy street workout – urządzenia do ćwiczeń siłowych na świeżym powietrzu (np. drążki, poręcze, ławki do ćwiczeń). c) skatepark – dla młodzieży oraz osób szukających bardziej dynamicznych form aktywności. d) strefy do aktywności seniorów – urządzenia o niskim stopniu trudności (np. rowerki stacjonarne, urządzenia do ćwiczeń równowagi, gimnastyki). 2. Ścieżki rekreacyjne i rowerowe: a) budowa ścieżek pieszo-rowerowych, które będą łączyć różne części gminy, umożliwiając spacery i aktywność fizyczną wśród mieszkańców. b) wprowadzenie stref do biegania, nordic walking oraz tras rowerowych w okolicach parków, lasów, jezior. 3. Zieleń, strefy odpoczynku i integracji: a) powstanie placów zabaw i altan rekreacyjnych, miejsc do wypoczynku z ławeczkami i terenami zielonymi. b) miejsca do organizowania wydarzeń kulturalnych na świeżym powietrzu (np. festyny, koncerty, pokazy). 4. Strefy edukacyjne i informacyjne: a) instalacja tablic edukacyjnych o zdrowiu, profilaktyce i aktywności fizycznej. b) ułatwienie dostępu do urządzeń, które umożliwią monitorowanie aktywności (np. mierzenie czasu na trasach biegowych). 5. Integracja międzypokoleniowa: a) projektowanie przestrzeni, które umożliwią wspólne korzystanie przez różne grupy wiekowe, jak np. rodzinne boiska, strefy sportowe dla dzieci i seniorów. b) organizowanie wydarzeń, które będą łączyć młodszych z starszymi mieszkańcami, np. wspólne zawody sportowe, warsztaty rodzinne.

Działania zapewniające dostępność osobom ze szczególnymi potrzebami	Zapewniona będzie dostępność informacyjno-komunikacyjna oraz organizacja spotkań w miejscach bez barier architektonicznych.
Budżet przedsięwzięcia:	3 000 000 zł
Proponowany okres realizacji przedsięwzięcia:	2027-2035
Możliwe źródło finansowania:	- Fundusz Rozwoju Kultury Fizycznej (FRKF) - Fundusze Europejskie (EFRR) - Lokalna Grupa Działania (LGD) – LEADER - - Środki własne gminy, fundusz sołecki - Program Wielkopolska Odnowa wsi Partnerstwa z firmami i fundacjami (np. Decathlon, Orlen, Fundacja LOTTO)- - budżet gminy
Efekty przedsięwzięcia:	• zwiększenie aktywności fizycznej mieszkańców – dzięki dostępności różnorodnych stref sportowych i rekreacyjnych mieszkańcy będą aktywnie spędzać czas, co poprawi ich kondycję fizyczną i zdrowie. • integracja społeczna – projekt przyczyni się do integracji różnych grup wiekowych, poprawiając więzi międzypokoleniowe i wzmacniając poczucie wspólnoty. • zwiększenie atrakcyjności przestrzeni publicznych – rewitalizacja terenów miejskich i wiejskich wpłynie na poprawę estetyki i funkcjonalności przestrzeni publicznych. • podniesienie jakości życia – mieszkańcy będą mieli dostęp do przestrzeni sprzyjających relaksowi i aktywności fizycznej, co przyczyni się do poprawy jakości życia w gminie. • promocja zdrowego trybu życia – poprzez dostęp do bezpiecznych stref rekreacyjnych gmina będzie promować aktywność fizyczną i zdrowy styl życia wśród wszystkich pokoleń.
Wskaźniki przedsięwzięcia:	Wskaźniki produktu Zielona infrastruktura objęta wsparciem do celów innych niż przystosowanie się do zmian klimatu Wskaźniki rezultatu Liczba ludności zamieszkującej obszar rewitalizacji

Numer i nazwa przedsięwzięcia:	**1.4 Szlakiem Kolejki Wąskotorowej – Historia w ruchu i pamięci**
Miejsce realizacji przedsięwzięcia:	Powidz, Anastazewo
Podmioty realizujące:	Gmina, organizacje pozarządowe

Cel przedsięwzięcia:	Celem projektu jest modernizacja i wykorzystanie torów kolejki wąskotorowej, wpisanej do gminnej ewidencji zabytków, w Powidzu do stworzenia unikalnej przestrzeni rekreacyjno-turystycznej, która połączy historię, edukację, aktywność fizyczną oraz promocję lokalnej kultury. Projekt ma na celu przywrócenie pamięci o dawnym funkcjonowaniu kolejki, rozwój turystyki i integrację społeczności lokalnej przez stworzenie nowych przestrzeni do aktywnego spędzania czasu.
Cele i kierunki działań GPR, które realizuje przedsięwzięcie:	Cel szczegółowy 1.1: Zwiększenie zaangażowania mieszkańców w życie społeczne i obywatelskie *Kierunki działań* *Poszerzenie zakresu zajęć edukacyjnych dla dzieci, dorosłych i seniorów* *Wsparcie działań organizacji pozarządowych i inicjatyw oddolnych.* Cel szczegółowy 3.1: Zwiększenie atrakcyjności turystycznej i rekreacyjnej gminy *Kierunki działań* *Rozbudowa obiektów turystycznych i zabytkowych* Cel szczegółowy 3.2: Wsparcie lokalnej przedsiębiorczości i turystyki całorocznej *Kierunki działań* *Promocja produktów lokalnych, usług i historii*
Zdiagnozowane problemy, jakie rozwiąże przedsięwzięcie:	• Odpływ mieszkańców • Słaba kondycja finansowa mieszkańców • Niedostateczna liczebność punktów handlowych i usługowych • Niedostateczne skomunikowanie z innymi częściami gminy
Zdiagnozowane potencjały, jakie wzmocni przedsięwzięcie:	• Walory przyrodnicze – bliskość miejsc w których mogą odpocząć w otoczeniu natury • Rozwinięta infrastruktura rekreacyjno-sportowa • Bogate dziedzictwo kulturowe
Odbiorcy efektów przedsięwzięcia:	Wszyscy mieszkańcy obszarów rewitalizacji
Opis przedsięwzięcia:	Projekt „Szlakiem Kolejki Wąskotorowej Powidz - Anastazewo - Historia Ruchu i Pamięci" zakłada modernizację i adaptację torów kolejki wąskotorowej na cele turystyczne, edukacyjne i rekreacyjne. Celem jest stworzenie szlaku turystycznego, który nie tylko upamiętni historyczne znaczenie kolejki w Powidzu, ale także stanie się atrakcyjnym miejscem dla mieszkańców i turystów. Podejmowane działania pozwolą uporządkować przestrzeń publiczną (np. zarośnięte torowiska). Szlak będzie łączył elementy edukacyjne, turystyczne i sportowe, oferując atrakcyjne miejsca do pieszych wędrówek, wycieczek rowerowych i wypoczynku na świeżym powietrzu. Główne działania w ramach projektu: 1. Modernizacja torów kolejki wąskotorowej: a) przywrócenie i modernizacja torów – odbudowa fragmentów torowisk i infrastruktury kolejki, które będą stanowiły element szlaku turystycznego, planowanego do użytkowania przez drezyny (elektryczne lub napędzane siłą mięśni). b) oznakowanie i mapy – stworzenie systemu oznakowań, map turystycznych i informacji o historii kolejki wąskotorowej; na trasie

	pojawią się tablice i panele edukacyjne, które przybliżą historię kolejki wąskotorowej oraz jej rolę w rozwoju Powidza i okolic. 2. Szlak pieszo-rowerowy i edukacyjny: a) ścieżki rowerowe i piesze wzdłuż torów – zbudowanie nowoczesnych ścieżek rowerowych oraz pieszych tras edukacyjnych, z zachowaniem zagospodarowania terenu charakterystycznego dla linii kolejowych, które umożliwią zwiedzanie Powidza i Anastazewa z perspektywy historii kolejki. b) Interaktywne tablice informacyjne – z multimedialnymi materiałami, które opowiedzą o historii kolei, a także o lokalnej florze i faunie. 3. Turystyka aktywna i rekreacja: a) zorganizowane wycieczki i rajdy – organizacja pieszych i rowerowych wycieczek po szlaku kolejki wąskotorowej, które będą odbywać się w różnych porach roku, także w ramach lokalnych festynów i wydarzeń. b) przystanki odpoczynkowe – miejsca do odpoczynku z ławkami, stołami piknikowymi, wiatami i altanami, które umożliwią turystom odpoczynek. c) miejsca do organizacji wydarzeń – otwarte przestrzenie do organizowania lokalnych wydarzeń, pikników historycznych i rekreacyjnych. d) Uruchomienie drezyn w okresie turystycznym 4. Infrastruktura towarzysząca: a) miejsca parkingowe i zaplecze turystyczne – stworzenie przestrzeni parkingowych, punktów informacji turystycznej i zaplecza sanitarnego w kluczowych miejscach na trasie. b) współpraca z lokalnymi firmami – rozwój usług turystycznych, takich jak wynajem rowerów, przewozy turystyczne, usługi gastronomiczne (np. lokalne jadłodajnie, restauracje tematyczne).
Działania zapewniające dostępność osobom ze szczególnymi potrzebami	Projekt obejmie dostosowanie przestrzeni do potrzeb osób ze szczególnymi potrzebami, zgodnie z zasadami projektowania uniwersalnego. Zapewniona będzie także dostępność informacyjno-komunikacyjna.
Budżet przedsięwzięcia:	10 000 000 zł
Proponowany okres realizacji przedsięwzięcia:	2027-2035
Możliwe źródło finansowania:	- LGD – Unia Nadwarciańska – programy LEADER wspierające rozwój turystyki lokalnej -Fundusze unijne (EFRR, EFS+) - - Środki własne gminy - Współpraca z firmami prywatnymi – sponsorzy, szczególnie z branży turystyki, transportu, czy ochrony środowiska. - Ministerstwo Sportu i Turystyki – dotacje na projekty związane z rozwojem turystyki aktywnej i edukacji regionalnej.

Efekty przedsięwzięcia:	• wzrost atrakcyjności turystycznej Powidza – projekt przyciągnie turystów, zarówno z kraju, jak i z zagranicy, zainteresowanych historią kolei wąskotorowej, turystyką aktywną i lokalną kulturą. • ożywienie lokalnej historii – przywrócenie pamięci o dawnym funkcjonowaniu kolejki i jej wpływie na rozwój Powidza, co pozwoli zachować dziedzictwo kulturowe regionu. • rozwój turystyki aktywnej – stworzenie atrakcyjnego szlaku pieszo-rowerowego umożliwi mieszkańcom i turystom aktywne spędzanie czasu na świeżym powietrzu. • integracja społeczności lokalnej – organizowanie wydarzeń i warsztatów będzie sprzyjać integracji mieszkańców oraz wzmacniać ich poczucie tożsamości lokalnej.
Wskaźniki przedsięwzięcia:	Wskaźniki produktu Liczba wspartych obiektów infrastruktury (innych niż budynki mieszkalne) zlokalizowanych na rewitalizowanych obszarach Wskaźniki rezultatu Liczba osób korzystających z obiektów infrastruktury (innych niż budynki mieszkalne) zlokalizowanych na rewitalizowanych obszarach

Numer i nazwa przedsięwzięcia:	**1.5 Odrestaurowanie Skweru Światowych Dni Młodzieży w Powidzu wraz z przebudową skrzyżowania ul. Strzałkowskiej, Kościelnej, Warszawskiej i Wojska Polskiego**
Miejsce realizacji przedsięwzięcia:	Skwer Światowych Dni Młodzieży w Powidzu i skrzyżowanie ul. Strzałkowskiej, Kościelnej, Warszawskiej i Wojska Polskiego
Podmioty realizujące:	Gmina Powidz
Cel przedsięwzięcia:	Rewitalizacja przestrzeni publicznej oraz poprawa bezpieczeństwa i funkcjonalności skrzyżowania w centrum miejscowości. Poprawa estetyki przestrzeni publicznej. Propagowanie lokalnego dziedzictwa historycznego i kulturowego.
Cele i kierunki działań GPR, które realizuje przedsięwzięcie:	Cel szczegółowy 1.2: Zwiększenie dostępności do infrastruktury społecznej *Kierunki działań:* *Stworzenie miejsc spotkań i wypoczynku dla rodzin, dzieci i seniorów* Cel szczegółowy 2.1: Uporządkowanie przestrzeni publicznych *Kierunki działań:* *Rewaloryzacja terenów zieleni* Cel szczegółowy 2.2: Poprawa infrastruktury komunikacyjnej i technicznej *Kierunki działań:* *Przebudowa ulic* Cel szczegółowy 3.2: Wsparcie lokalnej przedsiębiorczości i turystyki całorocznej *Kierunki działań:* *Promocja produktów lokalnych, usług i historii*

Zdiagnozowane problemy, jakie rozwiąże przedsięwzięcie:	• Odpływ mieszkańców • Brak miejsc w których mogą odpocząć seniorzy • Brak miejsc dla rodzin z dziećmi
Zdiagnozowane potencjały, jakie wzmocni przedsięwzięcie:	• Wysoki poziom bezpieczeństwa publicznego • Bogate dziedzictwo kulturowe
Odbiorcy efektów przedsięwzięcia:	wszyscy mieszkańcy obszaru rewitalizacji
Opis przedsięwzięcia:	1. Odrestaurowanie Skweru Światowych Dni Młodzieży: a) modernizacja nawierzchni, b) wymiana i uzupełnienie małej architektury: ławki, kosze, stojaki rowerowe, c) nowe nasadzenia zieleni (drzewa, krzewy, roślinność niska), d) montaż energooszczędnego oświetlenia typu LED, e) montaż tablic informacyjnych i edukacyjnych upamiętniających Światowe Dni Młodzieży oraz promujących lokalne dziedzictwo kulturowe. 2. Przebudowa skrzyżowania ul. Strzałkowskiej, Kościelnej, Warszawskiej i Wojska Polskiego: a) wymiana nawierzchni jezdni oraz chodników, b) remont istniejącej kanalizacji deszczowej i sieci wodno-kanalizacyjnej, c) przebudowa geometrii skrzyżowania dla poprawy płynności i bezpieczeństwa ruchu, d) wykonanie nowych przejść dla pieszych z zastosowaniem elementów BRD (m.in. oznakowanie poziome i pionowe, wyniesione przejścia, doświetlenie), e) zastosowanie rozwiązań uspokajających ruch (np. progi zwalniające, zawężenia, azyle dla pieszych), f) dostosowanie infrastruktury do potrzeb osób z niepełnosprawnościami (m.in. obniżone krawężniki, fakturowe płyty prowadzące).
Działania zapewniające dostępność osobom ze szczególnymi potrzebami	Projekt obejmie dostosowanie przestrzeni do potrzeb osób ze szczególnymi potrzebami, zgodnie z zasadami projektowania uniwersalnego.
Budżet przedsięwzięcia:	2 000 000 zł
Proponowany okres realizacji przedsięwzięcia:	2028-2030
Możliwe źródło finansowania:	- Rządowy Fundusz Rozwoju Dróg, - Fundusze unijne (EFRR), - Środki własne gminy
Efekty przedsięwzięcia:	• Poprawa estetyki przestrzeni publicznej – odnowiony skwer stanie się atrakcyjnym i reprezentacyjnym miejscem spotkań mieszkańców i turystów. • Wzrost bezpieczeństwa ruchu drogowego – dzięki przebudowie skrzyżowania oraz wdrożeniu elementów bezpieczeństwa ruchu

	drogowego (BRD), takich jak oznakowanie, doświetlenie przejść czy uspokojenie ruchu. • Zwiększenie dostępności przestrzeni publicznej – poprzez likwidację barier architektonicznych i zastosowanie udogodnień dla osób z niepełnosprawnościami. • Poprawa warunków komunikacyjnych – lepsza organizacja i przepustowość ruchu na skrzyżowaniu, ułatwienie poruszania się pieszym i kierowcom. • Wzmocnienie więzi społecznych i integracji lokalnej – uporządkowana przestrzeń zachęca do aktywności i integracji międzypokoleniowej. • Ożywienie centrum Powidza – zwiększenie atrakcyjności śródmieścia jako miejsca życia, rekreacji i drobnej działalności gospodarczej. • Poprawa stanu infrastruktury technicznej – modernizacja kanalizacji deszczowej i sieci wod-kan wpłynie na efektywniejsze zarządzanie wodami opadowymi i lepszą jakość usług komunalnych. • Wzmocnienie tożsamości lokalnej – poprzez tablice informacyjne i elementy edukacyjne związane z historią ŚDM.
Wskaźniki przedsięwzięcia:	Wskaźniki produktu Powierzchnia obszarów objętych rewitalizacją Wskaźniki rezultatu Liczba ludności zamieszkującej obszar rewitalizacji

Numer i nazwa przedsięwzięcia:	**1.6 Stworzenie punktu widokowego na Górze Zamkowej w Powidzu wraz ze ścieżką edukacyjną – śladami legend powidzkich**
Miejsce realizacji przedsięwzięcia:	Góra Zamkowa w Powidzu
Podmioty realizujące:	Gmina Powidz
Cel przedsięwzięcia:	Celem przedsięwzięcia jest stworzenie atrakcyjnego turystycznie punktu widokowego na Górze Zamkowej w Powidzu wraz ze ścieżką edukacyjną prezentującą lokalne legendy. Projekt ma na celu promocję dziedzictwa kulturowego, rozwój edukacji regionalnej oraz zwiększenie atrakcyjności i dostępności tego obszaru.
Cele i kierunki działań GPR, które realizuje przedsięwzięcie:	Cel szczegółowy 1.2: Zwiększenie dostępności do infrastruktury społecznej *Kierunki działań:* *Stworzenie miejsc spotkań i wypoczynku dla rodzin, dzieci i seniorów* Cel szczegółowy 2.1: Uporządkowanie przestrzeni publicznych Rewaloryzacja terenów zieleni Cel szczegółowy 2.2: Poprawa infrastruktury komunikacyjnej i technicznej *Kierunki działań:* *Budowa ścieżek pieszych i rowerowych* Cel szczegółowy 3.1: Zwiększenie atrakcyjności turystycznej i rekreacyjnej gminy *Kierunki działań:* *Rozbudowa obiektów turystycznych i zabytkowych*

	Cel szczegółowy 3.2: Wsparcie lokalnej przedsiębiorczości i turystyki całorocznej *Kierunki działań* *Rozwój eko-turystyki.* *Promocja produktów lokalnych, usług i historii*
Zdiagnozowane problemy, jakie rozwiąże przedsięwzięcie:	• Sezonowość dochodów i zatrudnienia • Odpływ mieszkańców
Zdiagnozowane potencjały, jakie wzmocni przedsięwzięcie:	• Walory przyrodnicze – bliskość miejsc w których mogą odpocząć w otoczeniu natury • Bogate dziedzictwo kulturowe
Odbiorcy efektów przedsięwzięcia:	wszyscy mieszkańcy obszaru rewitalizacji
Opis przedsięwzięcia:	Przedsięwzięcie zakłada utworzenie punktu widokowego na Górze Zamkowej w Powidzu – miejscu o szczególnej wartości historycznej, krajobrazowej i kulturowej. Projekt obejmuje budowę tarasu widokowego zlokalizowanego w bezpiecznym i funkcjonalnym punkcie, zapewniającego panoramiczny widok na Jezioro Powidzkie oraz otaczające tereny przyrodnicze. Punkt widokowy zostanie wyposażony w elementy małej architektury – barierki, ławki i tablice informacyjne – a jego konstrukcja będzie dostosowana do warunków środowiskowych i uwarunkowań konserwatorskich. Równocześnie planuje się uporządkowanie i zagospodarowanie terenu Góry Zamkowej zgodnie z wytycznymi konserwatora zabytków, z zachowaniem układu przestrzennego i uwzględnieniem ochrony potencjalnych reliktów archeologicznych. Drugim kluczowym elementem przedsięwzięcia będzie stworzenie ścieżki edukacyjno-promocyjnej „Śladami legend powidzkich". Trasa zostanie wyposażona w przystanki narracyjne z tablicami edukacyjnymi, ilustracjami i kodami QR odsyłającymi do materiałów multimedialnych. Ścieżka będzie pełnić funkcję rekreacyjną, edukacyjną i tożsamościową – popularyzując lokalne legendy, historię osadnictwa i kulturę Powidza w atrakcyjnej, nowoczesnej formie.
Działania zapewniające dostępność osobom ze szczególnymi potrzebami	Projekt obejmie dostosowanie przestrzeni do potrzeb osób ze szczególnymi potrzebami, zgodnie z zasadami projektowania uniwersalnego. Zapewniona będzie także dostępność informacyjno-komunikacyjna.
Budżet przedsięwzięcia:	3 000 000 zł
Proponowany okres realizacji przedsięwzięcia:	2028-2030
Możliwe źródło finansowania:	- Program Rozwoju Obszarów Wiejskich (PROW 2021–2027), - Fundusze kultury i edukacji ekologicznej, - Fundusz Partnerstwa dla Klimatu, - Środki własne gminy
Efekty przedsięwzięcia:	• Zwiększenie atrakcyjności turystycznej Powidza poprzez stworzenie ogólnodostępnego punktu widokowego.

	• Udostępnienie wyjątkowych walorów krajobrazowych Jeziora Powidzkiego i jego otoczenia. • Zachowanie i uporządkowanie cennego historycznie terenu Góry Zamkowej zgodnie z zaleceniami konserwatora zabytków. • Wzmocnienie lokalnej tożsamości i promocja kultury niematerialnej dzięki ścieżce edukacyjnej „Śladami legend powidzkich". • Zwiększenie świadomości mieszkańców i turystów na temat historii oraz dziedzictwa kulturowego regionu. • Integracja społeczności lokalnej wokół wspólnego dziedzictwa i przestrzeni publicznej. • Umożliwienie rekreacji i edukacji na świeżym powietrzu w atrakcyjnej i dostępnej formie. • Zachęcenie do aktywnego spędzania czasu przez rodziny, dzieci i seniorów. • Wydłużenie czasu pobytu turystów w Powidzu, co może pozytywnie wpłynąć na lokalną gospodarkę. • Wzrost walorów estetycznych i funkcjonalnych przestrzeni publicznej w obrębie Góry Zamkowej.
Wskaźniki przedsięwzięcia:	Wskaźniki produktu Powierzchnia obszarów objętych rewitalizacją Wskaźniki rezultatu Liczba ludności zamieszkującej obszar rewitalizacji

Numer i nazwa przedsięwzięcia:	**1.7 Przebudowa Powidzkich Łazienek w nowoczesne miejsce wypoczynku i integracji społecznej**
Miejsce realizacji przedsięwzięcia:	Powidz – Łazienki
Podmioty realizujące:	Gmina Powidz
Cel przedsięwzięcia:	Zwiększenie atrakcyjności turystycznej gminy, stworzenie miejsc integracji społecznej
Cele i kierunki działań GPR, które realizuje przedsięwzięcie:	Cel szczegółowy 1.2: Zwiększenie dostępności do infrastruktury społecznej *Kierunki działań:* *Stworzenie miejsc spotkań i wypoczynku dla rodzin, dzieci i seniorów* Cel szczegółowy 2.1: Uporządkowanie przestrzeni publicznych *Kierunki działań:* *Modernizacja przestrzeni rekreacyjno-sportowych* Cel szczegółowy 3.1: Zwiększenie atrakcyjności turystycznej i rekreacyjnej gminy *Kierunki działań* *Budowa obiektów rekreacyjno-sportowych*

Zdiagnozowane problemy, jakie rozwiąże przedsięwzięcie:	• Odpływ mieszkańców • Słaba kondycja finansowa mieszkańców • Sezonowość dochodów i zatrudnienia • Brak miejsc w których mogą odpocząć seniorzy • Brak miejsc dla rodzin z dziećmi
Zdiagnozowane potencjały, jakie wzmocni przedsięwzięcie:	• Walory przyrodnicze – bliskość miejsc w których mogą odpocząć w otoczeniu natury • Rozwinięta infrastruktura rekreacyjno-sportowa • Wysoki poziom bezpieczeństwa publicznego • Bardzo dobry stan powietrza atmosferycznego
Odbiorcy efektów przedsięwzięcia:	wszyscy mieszkańcy obszaru rewitalizacji
Opis przedsięwzięcia:	Przedsięwzięcie zakłada przebudowę Powidzkich Łazienek w nowoczesne miejsce wypoczynku i integracji społecznej. Celem jest stworzenie funkcjonalnej i atrakcyjnej przestrzeni publicznej, która będzie sprzyjać zarówno rekreacji, jak i integracji mieszkańców oraz turystów. W ramach inwestycji przewidziana jest modernizacja infrastruktury spacerowej, utworzenie miejsc do relaksu, placów zabaw oraz zagospodarowanie terenów zieleni, co umożliwi aktywne spędzanie czasu dla wszystkich grup wiekowych. Projekt kładzie duży nacisk na działania wspierające osoby zagrożone wykluczeniem społecznym, prowadząc animacje i inicjatywy integracyjne, które zwiększą ich udział w życiu lokalnej społeczności. Całość działań ma na celu podniesienie atrakcyjności turystyczno-rekreacyjnej regionu oraz wsparcie lokalnej gospodarki. Projekt uwzględnia także ochronę środowiska naturalnego, poprzez wprowadzenie rozwiązań ekologicznych i dbanie o czystość oraz bioróżnorodność terenów przyjeziornych. Dzięki temu Powidz stanie się miejscem promującym zdrowy tryb życia, rekreację i turystykę zrównoważoną, zapewniając jednocześnie wysoki komfort użytkowników poprzez odpowiednią infrastrukturę techniczną i sanitarną.
Działania zapewniające dostępność osobom ze szczególnymi potrzebami	Projekt obejmie dostosowanie przestrzeni do potrzeb osób ze szczególnymi potrzebami, zgodnie z zasadami projektowania uniwersalnego.
Budżet przedsięwzięcia:	20 000 000 zł
Proponowany okres realizacji przedsięwzięcia:	2027-2030
Możliwe źródło finansowania:	- Fundusze unijne (EFRR), - Program Rozwoju Obszarów Wiejskich (PROW 2021–2027), - Środki własne gminy
Efekty przedsięwzięcia:	• Znaczący wzrost atrakcyjności turystycznej Powidza dzięki nowoczesnej, funkcjonalnej przestrzeni wypoczynkowej. • Ułatwiony dostęp do jeziora oraz rozwinięta infrastruktura wodna, która przyciągnie żeglarzy, kajakarzy i miłośników sportów wodnych.

	• Poprawa jakości życia mieszkańców poprzez stworzenie miejsca sprzyjającego rekreacji, odpoczynkowi i integracji społecznej. • Wzmocnienie lokalnej społeczności poprzez działania animacyjne i wsparcie osób zagrożonych wykluczeniem społecznym. • Rozwój oferty turystycznej i rekreacyjnej regionu, co przyczyni się do wzrostu liczby odwiedzających i wydłużenia czasu ich pobytu. • Wsparcie rozwoju lokalnej gospodarki, zwłaszcza branży usług turystycznych, gastronomicznych i rekreacyjnych. • Zachowanie i ochrona środowiska naturalnego wokół Jeziora Powidzkiego poprzez ekologiczne rozwiązania infrastrukturalne. • Poprawa estetyki i funkcjonalności przestrzeni publicznej, co wpłynie na pozytywny wizerunek Powidza jako miejsca przyjaznego dla mieszkańców i turystów. • Zwiększenie dostępności obszaru dla osób w różnym wieku i o różnych potrzebach, w tym osób z niepełnosprawnościami. • Promocja zdrowego trybu życia i aktywnego spędzania czasu na świeżym powietrzu w otoczeniu naturalnego krajobrazu.
Wskaźniki przedsięwzięcia:	Wskaźniki produktu Liczba wspartych obiektów infrastruktury (innych niż budynki mieszkalne) zlokalizowanych na rewitalizowanych obszarach Wskaźniki rezultatu Liczba osób korzystających z obiektów infrastruktury (innych niż budynki mieszkalne) zlokalizowanych na rewitalizowanych obszarach

Numer i nazwa przedsięwzięcia:	**1.8 Przebudowa infrastruktury drogowej na obszarze rewitalizacji w Powidzu**
Miejsce realizacji przedsięwzięcia:	ul. Kościelna, ul. Strzałkowska, ul. Jagiellończyka, ul. Nowa, ul. Bilskiego i ul. Park Powst. Wlkp w Powidzu
Podmioty realizujące:	Gmina Powidz
Cel przedsięwzięcia:	Celem projektu jest poprawa bezpieczeństwa, funkcjonalności i estetyki układu komunikacyjnego w centrum Powidza poprzez modernizację dróg i parkingów wraz z modernizacją infrastruktury wodno-kanalizacyjnej oraz budowę nowoczesnego, przyjaznego środowisku parkingu buforowego.
Cele i kierunki działań GPR, które realizuje przedsięwzięcie:	Cel szczegółowy 2.1: Uporządkowanie przestrzeni publicznych *Kierunki działań:* *Zwiększenie powierzchni biologicznie czynnych* Cel szczegółowy 2.2: Poprawa infrastruktury komunikacyjnej i techniczne *Kierunki działań:* *Przebudowa ulic* *Budowa i przebudowa parkingów* *Budowa i wymiana sieci wodno-kanalizacyjnej*
Zdiagnozowane problemy, jakie rozwiąże przedsięwzięcie:	• Duży ruch uliczny i jego negatywny wpływ na komfort życia mieszkańców • Zły stan techniczny dróg i chodników

Zdiagnozowane potencjały, jakie wzmocni przedsięwzięcie:	• Bardzo dobra dostępność do ścieżek rowerowych
Odbiorcy efektów przedsięwzięcia:	wszyscy mieszkańcy obszaru rewitalizacji
Opis przedsięwzięcia:	Przebudowa ul. Kościelnej w Powidzu Projekt obejmuje kompleksową przebudowę ulicy Kościelnej, która zakłada wymianę starej, zdegradowanej nawierzchni na nowoczesną i trwałą. Przebudowie podlegają również chodniki, które zostaną poszerzone i dostosowane do potrzeb pieszych, w tym osób z niepełnosprawnościami. W ramach projektu wprowadzone zostaną elementy bezpieczeństwa ruchu drogowego (BRD), takie jak nowe oznakowanie pionowe i poziome, progi zwalniające oraz doświetlenie przejść dla pieszych. Przeprowadzony zostanie także remont kanalizacji deszczowej oraz sieci wodno-kanalizacyjnej, co poprawi odwodnienie ulicy i zwiększy jej funkcjonalność. Przebudowa ul. Strzałkowskiej w Powidzu Podobnie jak w przypadku ul. Kościelnej, projekt zakłada wymianę nawierzchni jezdni oraz modernizację chodników z uwzględnieniem potrzeb wszystkich użytkowników. Wdrożone zostaną elementy BRD zwiększające bezpieczeństwo pieszych i kierowców. Remont kanalizacji deszczowej oraz sieci wodno-kanalizacyjnej pozwoli na skuteczniejsze odprowadzanie wód opadowych i poprawi jakość infrastruktury technicznej w tym rejonie. Budowa parkingu na ul. Jagiellończyka, ul. Nowej i ul. Strzałkowskiej w Powidzu Projekt przewiduje budowę buforowego parkingu z nawierzchnią przepuszczalną, co ograniczy negatywny wpływ na środowisko poprzez lepsze wchłanianie wód opadowych. Parking zostanie wyposażony w system monitoringu wizyjnego oraz nowoczesny system obsługi, umożliwiający kontrolę i zarządzanie miejscami postojowymi, co zwiększy bezpieczeństwo i wygodę użytkowników. Zwiększenie powierzchni biologicznie czynnych na parkingach gminnych ul. Bilskiego i ul. Park Powst. Wlkp w Powidzu Projekt obejmuje modernizację nawierzchni parkingów poprzez zastosowanie rozwiązań zwiększających powierzchnię biologicznie czynną, m.in. nawierzchni przepuszczalnych, zielonych pasów i rabat, poprawiających retencję wód opadowych i estetykę przestrzeni.
Działania zapewniające dostępność osobom ze szczególnymi potrzebami	Projekt obejmie dostosowanie przestrzeni do potrzeb osób ze szczególnymi potrzebami, zgodnie z zasadami projektowania uniwersalnego.
Budżet przedsięwzięcia:	2 500 000 zł + 4 000 000 zł + 2 000 000 zł + 430 000 zł
Proponowany okres realizacji przedsięwzięcia:	2027-2030

Możliwe źródło finansowania:	- Rządowy Fundusz Rozwoju Dróg, - Fundusze europejskie, m.in. w ramach programu Fundusze Europejskie dla Wielkopolski na lata 2021-2027 (FEW), FEnIKS 2021–2027, - NFOŚiGW, - Środki własne gminy
Efekty przedsięwzięcia:	• Poprawa komfortu i bezpieczeństwa użytkowników ulic Kościelnej i Strzałkowskiej dzięki nowej nawierzchni i przebudowanym chodnikom. • Wdrożenie elementów bezpieczeństwa ruchu drogowego (BRD), takich jak oznakowanie, oświetlenie i progi zwalniające, co zmniejszy liczbę wypadków. • Skuteczniejsze odprowadzanie wód opadowych dzięki remontowi kanalizacji deszczowej, co ograniczy ryzyko powodzi i podtopień. • Modernizacja sieci wodno-kanalizacyjnej zwiększy niezawodność i jakość usług komunalnych dla mieszkańców. • Zwiększenie dostępności miejsc parkingowych dzięki budowie buforowego parkingu na ul. Jagiellończyka, Nowej i Strzałkowskiej. • Zastosowanie nawierzchni przepuszczalnej na parkingu poprawi retencję wód i zmniejszy negatywny wpływ urbanizacji na środowisko. • System monitoringu i zarządzania parkingiem podniesie bezpieczeństwo oraz ułatwi korzystanie z miejsc postojowych. • Redukcja problemów z parkowaniem w centrum Powidza, co poprawi płynność ruchu i komfort mieszkańców. • Podniesienie estetyki i funkcjonalności przestrzeni publicznej, co wpłynie na pozytywny wizerunek miasta. • Wsparcie zrównoważonego rozwoju lokalnej infrastruktury i poprawa jakości życia społeczności Powidza.
Wskaźniki przedsięwzięcia:	Wskaźniki produktu Powierzchnia obszarów objętych rewitalizacją Wskaźniki rezultatu Liczba ludności zamieszkującej obszar rewitalizacji

Numer i nazwa przedsięwzięcia:	**1.9 Dom Kultury w Powidzu**
Miejsce realizacji przedsięwzięcia:	Ul. Park Powstańców Wielkopolskich 25, Powidz
Podmioty realizujące:	Gmina Powidz
Cel przedsięwzięcia:	Celem projektu jest rozbudowa Domu Kultury w Powidzu o profesjonalną salę widowiskową, sale zajęć artystycznych i rekreacyjnych oraz Powidzką Izbę Muzealną. Projekt ma integrować mieszkańców, wspierać rozwój kultury lokalnej oraz zachować i promować dziedzictwo historyczne regionu.

Cele i kierunki działań GPR, które realizuje przedsięwzięcie:	Cel szczegółowy 1.1: Zwiększenie zaangażowania mieszkańców w życie społeczne i obywatelskie *Kierunki działań:* *Wzbogacenie oferty zajęć domu kultury i świetlic wiejskich* *Poszerzenie zakresu zajęć edukacyjnych dla dzieci, dorosłych i seniorów* *Wsparcie działań organizacji pozarządowych i inicjatyw oddolnych.* Cel szczegółowy 1.2: Zwiększenie dostępności do infrastruktury społecznej *Kierunki działań:* *Stworzenie miejsc spotkań i wypoczynku dla rodzin, dzieci i seniorów* *Budowa i rozbudowa obiektów kulturalnych*
Zdiagnozowane problemy, jakie rozwiąże przedsięwzięcie:	• Odpływ mieszkańców • nisko oceniane przez mieszkańców kontakty międzysąsiedzkie, aktywność społeczna i obywatelska • Brak miejsc w których mogą odpocząć seniorzy • Brak miejsc dla rodzin z dziećmi
Zdiagnozowane potencjały, jakie wzmocni przedsięwzięcie:	• Dobrze rozwinięta jest infrastruktura społeczna (szkoła, przedszkole, biblioteka, dom kultury) • Bogate dziedzictwo kulturowe
Odbiorcy efektów przedsięwzięcia:	Wszyscy mieszkańcy obszarów rewitalizacji
Opis przedsięwzięcia:	Przedsięwzięcie zakłada rozbudowę i częściową budowę nowego obiektu Domu Kultury w Powidzu, który stanie się nowoczesnym centrum kulturalno-społecznym dla całej gminy. Głównym elementem inwestycji będzie profesjonalna sala widowiskowa z zapleczem technicznym, umożliwiająca organizację różnorodnych wydarzeń artystycznych, teatralnych, koncertów oraz spotkań społecznych. W budynku znajdzie się także kuchnia dedykowana Kołu Gospodyń Wiejskich z terenu gminy, która pozwoli na przygotowywanie posiłków podczas wydarzeń i spotkań integracyjnych. Przewidziano również specjalistyczne sale do prowadzenia zajęć plastycznych, kreatywnych, muzycznych oraz tanecznych, co pozwoli rozwijać pasje i umiejętności mieszkańców w różnym wieku. Dla seniorów i mieszkańców planowana jest sala spotkań przy kawie, sprzyjająca integracji społecznej i wspólnemu spędzaniu czasu. W ramach projektu powstanie także sala gier i zabaw przeznaczona dla dzieci i młodzieży, która stanie się przestrzenią do aktywnego wypoczynku i rozwijania zdolności. Istotnym elementem inwestycji jest budowa pomieszczeń na Powidzką Izbę Muzealną, gdzie zostaną wyeksponowane artefakty archeologiczne wyłowione z Jeziora Powidzkiego oraz przedmioty związane z Powstaniem Wielkopolskim, co wzmocni lokalną tożsamość i zainteresowanie historią regionu. Całość przedsięwzięcia przyczyni się do ożywienia życia kulturalnego i społecznego w Powidzu, tworząc przestrzeń przyjazną dla wszystkich mieszkańców.
Działania zapewniające dostępność osobom ze szczególnymi potrzebami	Projekt obejmie dostosowanie budynku do potrzeb osób ze szczególnymi potrzebami, zgodnie z zasadami projektowania uniwersalnego.

Budżet przedsięwzięcia:	27 000 000 zł
Proponowany okres realizacji przedsięwzięcia:	2026-2028
Możliwe źródło finansowania:	- Fundusze europejskie, m.in. w ramach programu Fundusze Europejskie dla Wielkopolski na lata 2021-2027 (FEW), - Środki własne gminy
Efekty przedsięwzięcia:	• umożliwienie realizacji zajęć dodatkowych, rozwijających umiejętności i talenty mieszkańców • możliwość organizowania wydarzeń/warsztatów/spotkań przez organizacje pozarządowe i instytucje działające na terenie Gminy • zwiększenie oferty kulturalnej poprzez możliwość organizacji profesjonalnych spektakli teatralnych, koncert6w gwiazd, a zatem umożliwienie dostępu do tzw. „wysokiej" kultury • zapewnienie aktywności pozalekcyjnej, , zachęcenie ich do aktywnego spędzania czasu przy takich grach jak ping-pong, dart, piłkarzyki, cymbergaj itp. • stworzenie miejsca pamięci, a zatem szerzenie lokalnej historii
Wskaźniki przedsięwzięcia:	Wskaźniki rezultatu Liczba obiektów dostosowanych do potrzeb osób z niepełnosprawnościami Wskaźniki rezultatu Liczba osób korzystających z obiektów infrastruktury (innych niż budynki mieszkalne) zlokalizowanych na rewitalizowanych obszarach

Numer i nazwa przedsięwzięcia:	**1.10 Kompleksowa modernizacja infrastruktury szkolnej i przedszkolnej w Powidzu**
Miejsce realizacji przedsięwzięcia:	ZSP Powidz, ul. Park Powstańców Wielkopolskich 1, Powidz, w tym przejście przy Górze Zamkowej oraz brama wjazdowa
Podmioty realizujące:	Gmina Powidz/ZSP Powidz
Cel przedsięwzięcia:	Poprawa warunków nauczania i opieki, zwiększenie bezpieczeństwa i komfortu użytkowników, a także estetyki i funkcjonalności przestrzeni szkolnych i przedszkolnych
Cele i kierunki działań GPR, które realizuje przedsięwzięcie:	Cel szczegółowy 1.1: Zwiększenie zaangażowania mieszkańców w życie społeczne i obywatelskie *Kierunki działań:* *Poszerzenie zakresu zajęć edukacyjnych dla dzieci, dorosłych i seniorów* Cel szczegółowy 1.2: Zwiększenie dostępności do infrastruktury społecznej *Kierunki działań:* *Modernizacja obiektów edukacyjnych*
Zdiagnozowane problemy, jakie rozwiąże przedsięwzięcie:	• Słabe wyniki edukacyjne • Nisko oceniane przez mieszkańców kontakty międzysąsiedzkie, aktywność społeczna i obywatelska

Zdiagnozowane potencjały, jakie wzmocni przedsięwzięcie:	• Dobrze rozwinięta jest infrastruktura społeczna (szkoła, przedszkole, biblioteka, dom kultury)
Odbiorcy efektów przedsięwzięcia:	Uczniowie i pracownicy szkoły, przedszkolaki, mieszkańcy obszarów rewitalizacji, osoby korzystające z bazy noclegowej szkoły, goście odwiedzający Powidz.
Opis przedsięwzięcia:	Zakres inwestycji obejmuje: – remont i modernizację toalet na obu piętrach budynku szkoły podstawowej, – remont dachu budynku szkolnego wraz z budową nowych kominów wentylacyjnych, – odnowienie pomieszczeń hotelowych, dostosowanie ich do standardów użytkowych (w tym wymiana wyposażenia, malowanie, naprawy), – wymianę nawierzchni boiska szkolnego na bezpieczną i nowoczesną, przystosowaną do różnych dyscyplin sportowych, – rewaloryzację terenu przy przedszkolu, w tym montaż elementów architektury ogrodowej dostosowanej do małych dzieci (np. altany, ławki, urządzenia zabawowe, nasadzenia zieleni), – remont górnego korytarza szkolnego, obejmujący odnowienie ścian, podłóg, oświetlenia oraz wydzielenie strefy wypoczynku dla uczniów z wygodnymi miejscami do siedzenia, elementami zieleni i dostępem do światła dziennego, – remont klatki schodowej w budynku szkoły – przewiduje się zastosowanie materiałów antypoślizgowych, bezpiecznych poręczy, estetycznego oświetlenia oraz oznaczeń stopni w kontrastowych kolorach, co wpłynie na poprawę bezpieczeństwa i komfortu użytkowników, zwłaszcza młodszych dzieci, – wymianę oświetlenia w ciągach komunikacyjnych z instalacją awaryjnego oświetlenia ewakuacyjnego, – kompleksową wymianę przestarzałej instalacji elektrycznej w całym budynku szkoły. – modernizację i estetyzację głównego wejścia do szkoły od strony apteki, z nową nawierzchnią bezpieczną dla dzieci oraz montażem elementów małej architektury (ławki, kosze, tablice informacyjne), – wyznaczenie i budowę zadaszonego oraz bezpiecznego parkingu dla rowerów, zlokalizowanego w pobliżu wejścia głównego, z możliwością rozbudowy w przyszłości, – przebudowę przejścia przy Górze Zamkowej w celu poprawy bezpieczeństwa i komfortu użytkowników – m.in. instalację lepszego oświetlenia, barier ochronnych oraz oznakowania poziomego i pionowego, – wymianę dwóch bram wjazdowych do szkoły od ul. Park Powstańców Wielkopolskich na nowoczesne, trwałe, estetyczne i bezpieczne konstrukcje z możliwością zdalnego sterowania, – zastosowanie nawierzchni półprzepuszczalnych oraz nasadzenia roślinności retencyjnej (trawy ozdobne, krzewy, rabaty deszczowe) w celu zwiększenia małej retencji i przeciwdziałania podtopieniom.

	– usprawnienie odwodnienia w rejonie wejścia i bram, w tym modernizacja istniejących odpływów oraz wykorzystanie elementów zielono-niebieskiej infrastruktury.
Działania zapewniające dostępność osobom ze szczególnymi potrzebami	Projekt obejmie dostosowanie budynku i przestrzeni do potrzeb osób ze szczególnymi potrzebami, zgodnie z zasadami projektowania uniwersalnego.
Budżet przedsięwzięcia:	3 100 000 zł
Proponowany okres realizacji przedsięwzięcia:	2026-2030
Możliwe źródło finansowania:	<u>- Programy rządowe,</u> - Fundusze europejskie, m.in. w ramach programu Fundusze Europejskie dla Wielkopolski na lata 2021-2027 (FEW), - Środki własne gminy - sponsorzy lokalni
Efekty przedsięwzięcia:	• Poprawa komfortu sanitarnego uczniów i personelu dzięki modernizacji toalet na obu piętrach budynku szkoły. • Zwiększenie bezpieczeństwa konstrukcyjnego i termicznego budynku poprzez rewitalizację dachu oraz budowę nowych kominów wentylacyjnych. • Podniesienie standardu pomieszczeń hotelowych, co umożliwi ich szersze wykorzystanie i poprawi warunki pobytowe gości oraz uczestników wydarzeń. • Wymiana nawierzchni boiska stworzy nowoczesną, wielofunkcyjną przestrzeń sportową, bezpieczną i dostosowaną do różnych dyscyplin. • Rewaloryzacja terenu przy przedszkolu stworzy przyjazne, atrakcyjne i bezpieczne otoczenie dla najmłodszych dzieci. • Remont korytarza i klatki schodowej zwiększy bezpieczeństwo i estetykę przestrzeni wspólnych, poprawiając komfort codziennego użytkowania. • Wydzielenie strefy relaksu dla uczniów wspiera dobrostan psychiczny i integrację społeczną. • Modernizacja oświetlenia i instalacji elektrycznej poprawi efektywność energetyczną i bezpieczeństwo szkoły. • Przebudowa wejścia i przejścia przy Górze Zamkowej zwiększy bezpieczeństwo komunikacyjne i estetykę przestrzeni publicznej. • Powstanie zadaszonego parkingu rowerowego zachęci uczniów do ekologicznego transportu. • Wdrożenie elementów zielono-niebieskiej infrastruktury wzmocni retencję wód opadowych i ograniczy ryzyko podtopień.
Wskaźniki przedsięwzięcia:	<u>Wskaźniki produktu</u> Liczba przebudowanych lub rozbudowanych szkół <u>Wskaźniki rezultatu</u> Roczna liczba użytkowników nowych lub zmodernizowanych placówek oświatowych

Numer i nazwa przedsięwzięcia:	**1.11 Budowa świetlicy kontenerowej w Smolnikach Powidzkich**
Miejsce realizacji przedsięwzięcia:	Smolniki Powidzkie, brak ustalonej lokalizacji. W przypadku lokalizacji poza obszarem rewitalizacji przedsięwzięcie będzie oddziaływać na obszar rewitalizacji poprzez aktywizację, integrację i edukację mieszkańców z tego obszaru.
Podmioty realizujące:	Gmina Powidz
Cel przedsięwzięcia:	Celem projektu jest stworzenie funkcjonalnej, nowoczesnej i dostępnej przestrzeni integracyjno-edukacyjnej dla mieszkańców Smolnik Powidzkich poprzez budowę kontenerowej świetlicy wiejskiej służącej spotkaniom, warsztatom i animacji społecznej.
Cele i kierunki działań GPR, które realizuje przedsięwzięcie:	Cel szczegółowy 1.1: Zwiększenie zaangażowania mieszkańców w życie społeczne i obywatelskie *Kierunki działań:* *Wzbogacenie oferty zajęć domu kultury i świetlic wiejskich* *Poszerzenie zakresu zajęć edukacyjnych dla dzieci, dorosłych i seniorów* *Wsparcie działań organizacji pozarządowych i inicjatyw oddolnych.* Cel szczegółowy 1.2: Zwiększenie dostępności do infrastruktury społecznej *Kierunki działań:* *Stworzenie miejsc spotkań i wypoczynku dla rodzin, dzieci i seniorów*
Zdiagnozowane problemy, jakie rozwiąże przedsięwzięcie:	• Odpływ mieszkańców • Nisko oceniane przez mieszkańców kontakty międzysąsiedzkie, aktywność społeczna i obywatelska • Relatywnie wysokie bezrobocie i poziom ubóstwa (w Powidzu-Osiedle) • Brak miejsc w których można spędzić czas ze znajomymi (kawiarni, restauracji, obiektów kulturalnych)
Zdiagnozowane potencjały, jakie wzmocni przedsięwzięcie:	• Bogate dziedzictwo kulturowe
Odbiorcy efektów przedsięwzięcia:	Wszyscy mieszkańcy obszaru rewitalizacji w Smolnikach Powidzkich
Opis przedsięwzięcia:	Zakres projektu obejmuje budowę świetlicy kontenerowej w miejscowości Smolniki Powidzkie poprzez zakup nowoczesnego, modułowego obiektu kontenerowego przystosowanego do całorocznego użytkowania. Świetlica zostanie posadowiona na przygotowanym terenie z odpowiednim przyłączem do mediów (woda, prąd, ogrzewanie). W ramach zadania przewidziano również zakup podstawowego wyposażenia umożliwiającego prowadzenie spotkań i zajęć, w tym stołów, krzeseł, sprzętu kuchennego (lodówka, kuchenka, zlew), a także drobnego wyposażenia sanitarnego. Obiekt będzie dostosowany do potrzeb lokalnej społeczności, w tym osób starszych i dzieci, oraz służył jako przestrzeń integracyjna, edukacyjna i kulturalna.

Działania zapewniające dostępność osobom ze szczególnymi potrzebami	Projekt obejmie dostosowanie budynku do potrzeb osób ze szczególnymi potrzebami, zgodnie z zasadami projektowania uniwersalnego.
Budżet przedsięwzięcia:	700 000 zł
Proponowany okres realizacji przedsięwzięcia:	2030-2035
Możliwe źródło finansowania:	- Środki własne gminy - Program Rozwoju Obszarów Wiejskich (PROW 2021–2027),
Efekty przedsięwzięcia:	• Powstanie ogólnodostępnej przestrzeni do integracji mieszkańców wsi Smolniki Powidzkie. • Wzrost aktywności społecznej poprzez organizację spotkań, warsztatów, zajęć dla dzieci, młodzieży i seniorów. • Poprawa jakości życia na obszarach wiejskich dzięki dostępowi do miejsca wspólnych działań. • Wzmocnienie więzi sąsiedzkich i lokalnej tożsamości. • Stworzenie warunków do inicjatyw kulturalnych i edukacyjnych. • Możliwość prowadzenia wydarzeń okolicznościowych i konsultacji społecznych. • Zwiększenie atrakcyjności miejscowości dla mieszkańców i gości. • Poprawa warunków dla działalności lokalnych organizacji. • Lepsze wykorzystanie potencjału społecznego wsi. • Podniesienie poziomu integracji i aktywizacji społecznej w gminie.
Wskaźniki przedsięwzięcia:	Wskaźniki produktu Liczba obiektów dostosowanych do potrzeb osób z niepełnosprawnościami Wskaźniki rezultatu Liczba osób korzystających z obiektów infrastruktury (innych niż budynki mieszkalne) zlokalizowanych na rewitalizowanych obszarach

Numer i nazwa przedsięwzięcia:	**1.12 Uporządkowanie przestrzeni publicznych w Powidzu-Osiedle**
Miejsce realizacji przedsięwzięcia:	Powidz-Osiedle
Podmioty realizujące:	Gmina Powidz
Cel przedsięwzięcia:	Celem przedsięwzięcia jest uporządkowanie przestrzeni publicznej w Powidzu-Osiedle poprzez usunięcie starych zabudowań i zastąpienie ich estetycznymi, bezpiecznymi garażami i wiatami.

Cele i kierunki działań GPR, które realizuje przedsięwzięcie:	Cel szczegółowy 2.1: Uporządkowanie przestrzeni publicznych *Kierunki działań:* *Zwiększenie powierzchni biologicznie czynnych* Cel szczegółowy 2.2: Poprawa infrastruktury komunikacyjnej i technicznej *Kierunki działań* *Budowa parkingów*
Zdiagnozowane problemy, jakie rozwiąże przedsięwzięcie:	• Odpływ mieszkańców • Nisko oceniane przez mieszkańców kontakty międzysąsiedzkie, aktywność społeczna i obywatelska • Zły stan techniczny dróg i chodników • Brak ładu przestrzennego
Zdiagnozowane potencjały, jakie wzmocni przedsięwzięcie:	• Rozwinięta jest infrastruktura społeczna – świetlice wiejskie w Anastazewie i Powidzu-Osiedle
Odbiorcy efektów przedsięwzięcia:	Wszyscy mieszkańcy obszaru rewitalizacji
Opis przedsięwzięcia:	Zakres przedsięwzięcia obejmuje uporządkowanie przestrzeni publicznej na terenie Powidz-Osiedle poprzez rozbiórkę starych, zdegradowanych pomieszczeń gospodarczych, szop, wiat i obejść, które obecnie szpecą otoczenie i stwarzają zagrożenie dla bezpieczeństwa. W ich miejsce przewiduje się montaż nowych, estetycznych i funkcjonalnych wiat oraz garaży blaszanych. Inwestycja ma na celu poprawę ładu przestrzennego, estetyki oraz bezpieczeństwa mieszkańców miejscowości.
Działania zapewniające dostępność osobom ze szczególnymi potrzebami	Projekt obejmie dostosowanie przestrzeni do potrzeb osób ze szczególnymi potrzebami, zgodnie z zasadami projektowania uniwersalnego.
Budżet przedsięwzięcia:	300 000 zł
Proponowany okres realizacji przedsięwzięcia:	2026
Możliwe źródło finansowania:	- Środki własne gminy - Fundusze europejskie, m.in. w ramach programu Fundusze Europejskie dla Wielkopolski na lata 2021-2027 (FEW), - Program Rozwoju Obszarów Wiejskich (PROW 2021–2027)
Efekty przedsięwzięcia:	• Poprawa estetyki przestrzeni publicznej poprzez usunięcie zdegradowanych zabudowań gospodarczych. • Zwiększenie bezpieczeństwa mieszkańców dzięki likwidacji niebezpiecznych i niestabilnych obiektów. • Wprowadzenie ładu przestrzennego w centralnej części osiedla. • Zastąpienie chaotycznej zabudowy jednolitymi, funkcjonalnymi wiatami i garażami. • Ułatwienie utrzymania czystości i porządku wokół budynków. • Zwiększenie komfortu codziennego życia mieszkańców. • Pozytywny wpływ na wizerunek miejscowości w oczach turystów i gości. • Możliwość dalszych działań rewitalizacyjnych i inwestycyjnych.

	• Wzrost wartości estetycznej i użytkowej przestrzeni wspólnej. • Lepsze wykorzystanie przestrzeni w celach praktycznych i społecznych.
Wskaźniki przedsięwzięcia:	Wskaźniki produktu Powierzchnia obszarów objętych rewitalizacją Wskaźniki rezultatu Liczba ludności zamieszkującej obszar rewitalizacji

Numer i nazwa przedsięwzięcia:	**1.13 Modernizacja infrastruktury i terenów zieleni oraz budowa ścieżek edukacyjnych w Anastazewie**
Miejsce realizacji przedsięwzięcia:	Obszar rewitalizacji w Anastazewie
Podmioty realizujące:	Gmina Powidz
Cel przedsięwzięcia:	Celem projektu jest zwiększenie bezpieczeństwa, poprawa estetyki oraz rozwój turystyki i edukacji ekologicznej w Anastazewie poprzez modernizację infrastruktury i stworzenie przestrzeni rekreacyjnych.
Cele i kierunki działań GPR, które realizuje przedsięwzięcie:	Cel szczegółowy 2.1: Uporządkowanie przestrzeni publicznych *Kierunki działań:* *Rewaloryzacja terenów zieleni* Cel szczegółowy 2.2: Poprawa infrastruktury komunikacyjnej i technicznej *Kierunki działań:* *Przebudowa ulic* *Budowa ścieżek pieszych i rowerowych* Cel szczegółowy 3.2: Wsparcie lokalnej przedsiębiorczości i turystyki całorocznej *Kierunki działań:* *Promocja produktów lokalnych, usług i historii*
Zdiagnozowane problemy, jakie rozwiąże przedsięwzięcie:	• Odpływ mieszkańców • Nisko oceniane przez mieszkańców kontakty międzysąsiedzkie, aktywność społeczna i obywatelska • Brak ładu przestrzennego • Zły stan techniczny dróg i chodników • Niedostateczne skomunikowanie z innymi częściami gminy
Zdiagnozowane potencjały, jakie wzmocni przedsięwzięcie:	• Walory przyrodnicze – bliskość miejsc w których mogą odpocząć w otoczeniu natury • Niewielka skala problemów społecznych • Bogate dziedzictwo kulturowe
Odbiorcy efektów przedsięwzięcia:	Wszyscy mieszkańcy obszaru rewitalizacji
Opis przedsięwzięcia:	Zakres projektu obejmuje kompleksowe działania infrastrukturalne i estetyczne na terenie miejscowości Anastazewo, mające na celu poprawę funkcjonalności przestrzeni publicznej, bezpieczeństwa oraz atrakcyjności turystycznej. W ramach inwestycji przewidziana jest modernizacja

	istniejącej nawierzchni drogowej, co poprawi jakość poruszania się mieszkańców i odwiedzających. Wybudowany zostanie chodnik oraz bezpieczna ścieżka rowerowa, zapewniająca lepsze połączenie z trasami w regionie. Projekt zakłada także instalację energooszczędnego oświetlenia solarnego, co wpłynie na podniesienie bezpieczeństwa po zmroku bez obciążania środowiska. Dodatkowo zaplanowano montaż tablic informacyjnych z mapami lokalnych tras rowerowych oraz tablic upamiętniających ważne wydarzenia historyczne związane z Anastazewem. Powstanie również ścieżka edukacyjno-dydaktyczna dla dzieci, promująca walory przyrodnicze wsi i Jeziora Powidzkiego, a także edukująca o lokalnej florze i faunie. Projekt obejmuje także zagospodarowanie terenów zielonych — nowe nasadzenia, rekultywacja oraz zakup i montaż nowych ławek, co stworzy przyjazne i estetyczne przestrzenie wypoczynku dla mieszkańców i turystów.
Działania zapewniające dostępność osobom ze szczególnymi potrzebami	Projekt obejmie dostosowanie przestrzeni do potrzeb osób ze szczególnymi potrzebami, zgodnie z zasadami projektowania uniwersalnego. Zapewniona będzie także dostępność informacyjno-komunikacyjna.
Budżet przedsięwzięcia:	5 000 000 zł
Proponowany okres realizacji przedsięwzięcia:	2027-2030
Możliwe źródło finansowania:	- Środki własne gminy - Fundusze europejskie, m.in. w ramach programu Fundusze Europejskie dla Wielkopolski na lata 2021-2027 (FEW), - Program Rozwoju Obszarów Wiejskich (PROW 2021–2027)
Efekty przedsięwzięcia:	• Poprawa bezpieczeństwa pieszych i rowerzystów dzięki modernizacji nawierzchni, budowie chodnika i ścieżki rowerowej. • Zwiększenie atrakcyjności turystycznej Anastazewa poprzez nowe tablice informacyjne i upamiętniające lokalne wydarzenia. • Rozwój edukacji ekologicznej dzieci i młodzieży dzięki ścieżce edukacyjno-dydaktycznej promującej przyrodę i historię regionu. • Wzrost świadomości mieszkańców i turystów na temat lokalnej fauny, flory oraz walorów Jeziora Powidzkiego. • Zwiększenie komfortu i estetyki przestrzeni publicznej poprzez zagospodarowanie terenów zielonych i montaż nowych ławek. • Wprowadzenie ekologicznego oświetlenia solarnego, które podnosi bezpieczeństwo i zmniejsza zużycie energii. • Poprawa jakości życia mieszkańców dzięki stworzeniu przyjaznych miejsc do spacerów, rekreacji i wypoczynku. • Wzmocnienie więzi społecznych i lokalnej tożsamości poprzez upamiętnienie ważnych wydarzeń historycznych. • Stworzenie infrastruktury sprzyjającej aktywnemu i zdrowemu trybowi życia. • Zwiększenie wartości turystycznej i wizerunku miejscowości w regionie.

Wskaźniki przedsięwzięcia:	Wskaźniki produktu Powierzchnia obszarów objętych rewitalizacją Wskaźniki rezultatu Powierzchnia obszarów objętych rewitalizacją

6.2 Projekty uzupełniające

Numer i nazwa przedsięwzięcia:	**2.1 Budowa Hali Widowiskowo-Sportowej w Powidzu**
Miejsce realizacji przedsięwzięcia:	Powidz
Podmioty realizujące:	Gmina Powidz
Cel przedsięwzięcia:	Stworzenie warunków do uprawiania sportów przez mieszkańców gminy i turystów, przywrócenie estetyki centrum, aktywizacja i pozytywne oddziaływanie na ścisłe centrum Powidza, stworzenie warunków do całorocznej turystyki sportowej i rehabilitacyjnej.
Cele i kierunki działań GPR, które realizuje przedsięwzięcie:	Cel szczegółowy 1.2: Zwiększenie dostępności do infrastruktury społecznej *Kierunki działań:* *Stworzenie miejsc spotkań i wypoczynku dla rodzin, dzieci i seniorów* Cel szczegółowy 3.1: Zwiększenie atrakcyjności turystycznej i rekreacyjnej gminy *Kierunki działań:* *Budowa obiektów rekreacyjno-sportowych*
Zdiagnozowane problemy, jakie rozwiąże przedsięwzięcie:	• Odpływ mieszkańców • Sezonowość dochodów i zatrudnienia • Brak miejsc w których mogą odpocząć seniorzy • Brak miejsc dla rodzin z dziećmi
Zdiagnozowane potencjały, jakie wzmocni przedsięwzięcie:	• Rozwinięta infrastruktura rekreacyjno-sportowa • Dobrze rozwinięta jest infrastruktura społeczna (szkoła, przedszkole, biblioteka, dom kultury)
Odbiorcy efektów przedsięwzięcia:	Wszyscy mieszkańcy obszarów rewitalizacji
Opis przedsięwzięcia:	W ramach realizacji zadania przewiduje się następujące działania: - wykup gruntów pod inwestycję, - opracowanie dokumentacji technicznej, -budowę nowoczesnej hali widowiskowo-sportowej (o powierzchni poniżej 0,5 ha), - wyposażenie hali w funkcjonalne strefy, w tym: przestrzeń do gier zespołowych, siłownię z zapleczem rehabilitacyjnym oraz kręgielnię i jacuzzi, - wykorzystanie potencjału turystycznego Łazienek Powidzkich jako zaplecza noclegowego i wypoczynkowego dla użytkowników obiektu.
Działania zapewniające dostępność osobom ze szczególnymi potrzebami	Projekt obejmie dostosowanie budynku do potrzeb osób ze szczególnymi potrzebami, zgodnie z zasadami projektowania uniwersalnego.
Budżet przedsięwzięcia:	18 000 000 zł

Proponowany okres realizacji przedsięwzięcia:	2030-2035
Możliwe źródło finansowania:	Ministerstwo Sportu i Turystyki- infrastruktura sportowa
Efekty przedsięwzięcia:	• Zapewnienie mieszkańcom dostępu do nowoczesnej siłowni z częścią rehabilitacyjną, co poprawi zdrowie i kondycję fizyczną lokalnej społeczności. • Stworzenie profesjonalnej przestrzeni dla klubów sportowych do treningów i regeneracji, co może podnieść poziom sportowy w regionie. • Rozwój i promocja nowych dyscyplin sportowych dzięki nowoczesnej infrastrukturze. • Aktywizacja dzieci i młodzieży poprzez atrakcyjne warunki do uprawiania sportu i rekreacji. • Integracja społeczności lokalnej podczas korzystania z kręgielni i jacuzzi, sprzyjająca budowaniu więzi. • Zwiększenie atrakcyjności Powidza jako miejsca do życia dzięki rozbudowanej ofercie sportowo-rekreacyjnej. • Promocja zdrowego stylu życia i aktywności fizycznej wśród mieszkańców. • Wzrost liczby wydarzeń sportowych o charakterze lokalnym i regionalnym, co przyciągnie turystów i podniesie prestiż gminy. • Wsparcie rozwoju edukacji i zdrowia dzieci i młodzieży poprzez dostęp do profesjonalnej bazy sportowej.
Wskaźniki przedsięwzięcia:	Wskaźniki produktu Liczba obiektów dostosowanych do potrzeb osób z niepełnosprawnościami Wskaźniki rezultatu Liczba osób korzystających z obiektów infrastruktury (innych niż budynki mieszkalne) zlokalizowanych na rewitalizowanych obszarach

Numer i nazwa przedsięwzięcia:	**2.2 Budowa stacji meteorologicznej w Powidzu**
Miejsce realizacji przedsięwzięcia:	Powidz, teren nad Jeziorem Powidzkim
Podmioty realizujące:	Gmina Powidz
Cel przedsięwzięcia:	Celem jest stworzenie nowoczesnej stacji meteorologicznej w Powidzu do monitorowania pogody i zbierania danych w czasie rzeczywistym.
Cele i kierunki działań GPR, które realizuje przedsięwzięcie:	Cel szczegółowy 3.1: Zwiększenie atrakcyjności turystycznej i rekreacyjnej gminy *Kierunki działań:* *Rozbudowa obiektów turystycznych i zabytkowych*

	Cel szczegółowy 3.2: Wsparcie lokalnej przedsiębiorczości i turystyki całorocznej *Kierunki działań:* *Rozwój eko-turystyki.*
Zdiagnozowane potencjały, jakie wzmocni przedsięwzięcie:	Walory przyrodnicze – bliskość miejsc w których mogą odpocząć w otoczeniu natury
Odbiorcy efektów przedsięwzięcia:	wszyscy mieszkańcy obszaru rewitalizacji
Opis przedsięwzięcia:	Planowane jest wybudowanie nowoczesnej stacji meteorologicznej w miejscowości Powidz. Stacja zostanie wyposażona w zaawansowane czujniki pogodowe oraz kamerę z bezpośrednim widokiem na jezioro. Urządzenia będą zbierać i przesyłać dane meteorologiczne w czasie rzeczywistym.
Działania zapewniające dostępność osobom ze szczególnymi potrzebami	Projekt obejmie dostosowanie obiektu do potrzeb osób ze szczególnymi potrzebami, zgodnie z zasadami projektowania uniwersalnego. Zapewniona będzie także dostępność informacyjno-komunikacyjna.
Budżet przedsięwzięcia:	45 000 zł
Proponowany okres realizacji przedsięwzięcia:	2026-2028
Możliwe źródło finansowania:	- Środki własne gminy - Program Rozwoju Obszarów Wiejskich (PROW 2021–2027),
Efekty przedsięwzięcia:	Budowa stacji meteorologicznej w Powidzu to inwestycja w bezpieczeństwo, ekologię i rozwój turystyki w regionie. Dzięki nowoczesnym technologiom mieszkańcy i goście będą mogli korzystać z aktualnych danych pogodowych i lepiej planować swoje działania nad jeziorem.
Wskaźniki przedsięwzięcia:	Wskaźniki produktu Liczba wspartych obiektów infrastruktury (innych niż budynki mieszkalne) zlokalizowanych na rewitalizowanych obszarach Wskaźniki rezultatu Liczba ludności zamieszkującej obszar rewitalizacji

Numer i nazwa przedsięwzięcia:	**2.3 Remont zabytkowego budynku parowozowni kolejowej w Anastazewie**
Miejsce realizacji przedsięwzięcia:	Anastazewo 26

Podmioty realizujące:	Prywatny inwestor
Cel przedsięwzięcia:	Celem przedsięwzięcia jest zachowanie dziedzictwa kulturowego poprzez remont zabytkowej parowozowni w Anastazewie, promującej historię granicy prusko-rosyjskiej oraz poprawiającej warunki mieszkalne budynku.
Cele i kierunki działań GPR, które realizuje przedsięwzięcie:	Cel szczegółowy 1.1: Zwiększenie zaangażowania mieszkańców w życie społeczne i obywatelskie *Kierunki działań:* *Wsparcie działań organizacji pozarządowych i inicjatyw oddolnych.* Cel szczegółowy 3.1: Zwiększenie atrakcyjności turystycznej i rekreacyjnej gminy *Kierunki działań:* *Rozbudowa obiektów turystycznych i zabytkowych* Cel szczegółowy 3.2: Wsparcie lokalnej przedsiębiorczości i turystyki całorocznej *Kierunki działań:* *Promocja produktów lokalnych, usług i historii*
Zdiagnozowane problemy, jakie rozwiąże przedsięwzięcie:	• Odpływ mieszkańców • Słaba kondycja finansowa mieszkańców
Zdiagnozowane potencjały, jakie wzmocni przedsięwzięcie:	• Walory przyrodnicze – bliskość miejsc w których mogą odpocząć w otoczeniu natury • Bogate dziedzictwo kulturowe
Odbiorcy efektów przedsięwzięcia:	Mieszkańcy obszaru rewitalizacji oraz turyści
Opis przedsięwzięcia:	Przedsięwzięcie będzie obejmować koszt opracowania dokumentacji technicznej i projektowej. W ramach przedsięwzięcia przewiduje się: – Prace dekarskie wymiana poszycia dachowego z obróbkami blacharskimi i rynnami, modernizacja komina zgodnie z przepisami i wytycznymi konserwatora zabytków . – Wymiana stolarki okiennej, drzwi, oraz zabudowa frontu wjazdu do parowozowni wraz z obróbką zgodnie z wytycznymi konserwatora zabytków. – Odbudowa budynku gospodarczego i przywrócenie do stanu pierwotnego – z dawnych lat zgodnie z mapami geodezyjnymi. – Założenie nowej instalacji odgromowej. – Wymiana i modernizacja elewacji wraz z obróbkami na nową zgodnie z przepisami i wytycznymi konserwatora zabytków. – Prace budowlane związane z nową hydroizolacją posadzki w części garażowej parowozowni. – Wymiana starej instalacji elektrycznej na nową zgodnie z wytycznymi. – Opracowanie projektów i dokumentacji technicznej rewitalizacji budynku. – Tablice informacyjne.

	– Zagospodarowanie oczyszczalni ekologicznej przy budynku parowozowni oraz budowa systemu zagospodarowania wody deszczowej. – Nadzór inwestorski.
Działania zapewniające dostępność osobom ze szczególnymi potrzebami	Projekt obejmie dostosowanie budynku do potrzeb osób ze szczególnymi potrzebami, zgodnie z zasadami projektowania uniwersalnego.
Budżet przedsięwzięcia:	1 500 000 zł
Proponowany okres realizacji przedsięwzięcia:	2027-2030
Możliwe źródło finansowania:	- Środki prywatne, - Fundusze europejskie, m.in. w ramach programu Fundusze Europejskie dla Wielkopolski na lata 2021-2027 (FEW), - Program Rozwoju Obszarów Wiejskich (PROW 2021–2027), - Środki własne gminy
Efekty przedsięwzięcia:	• Zabezpieczenie i zachowanie cennego obiektu dziedzictwa kulturowego związanego z historią granicy prusko-rosyjskiej. • Poprawa stanu technicznego budynku poprzez kompleksowy remont dachu, elewacji, stolarki i posadzek. • Przywrócenie historycznego wyglądu obiektu zgodnie z wytycznymi konserwatora zabytków. • Poprawa warunków mieszkalnych i użytkowych poprzez nowoczesne instalacje elektryczne i odgromowe. • Utworzenie infrastruktury do zagospodarowania wód opadowych i ścieków (oczyszczalnia ekologiczna). • Udostępnienie informacji historycznej dla odwiedzających dzięki tablicom informacyjnym. • Wzrost atrakcyjności turystycznej miejscowości Anastazewo. • Wsparcie lokalnej tożsamości poprzez ochronę materialnego dziedzictwa.
Wskaźniki przedsięwzięcia:	Wskaźniki produktu Powierzchnia obszarów objętych rewitalizacją Wskaźniki rezultatu Liczba ludności zamieszkującej obszar rewitalizacji

7. Mechanizmy integrowania działań rewitalizacyjnych

Wymogiem koniecznym dla wspierania projektów rewitalizacyjnych jest zapewnienie mechanizmów ich integrowania i komplementarności w wymiarze przestrzennym, problemowym, proceduralno-instytucjonalnym, międzyokresowym oraz w zakresie źródeł finansowania.

Komplementarność przestrzenna działań rewitalizacyjnych ujętych w niniejszym programie oznacza, że przy ich formułowaniu wzięto pod uwagę miejsce planowanej realizacji w różnych częściach obszarów rewitalizacji. Efektem takiego podejścia będzie oddziaływanie zrealizowanych przedsięwzięć na całe obszary rewitalizacji (a nie punktowo, w pojedynczych miejscach).

1.1 Numer przedsięwzięcia oraz miejsce jego realizacji

Przedsięwzięcia 1.1, 1.2 i 1.3 będą oddziaływać na wszystkie obszary rewitalizacji

Przedsięwzięcie 1.8 odnosi się do kilku lokalizacji w Powidzu
Przedsięwzięcie 1.11 nie ma sprecyzowanej lokalizacji w Smolnikach Powidzkich
Przedsięwzięcia 2.1 i 2.2 nie mają sprecyzowanej lokalizacji w Powidzu

Komplementarność problemowa projektów rewitalizacyjnych ujętych w niniejszym programie polegać będzie na ich dopełnieniu tematycznym. W rezultacie zrealizowane przedsięwzięcia będą oddziaływać na obszary rewitalizacji zarówno w sferze społecznej, gospodarczej, środowiskowej, przestrzenno–funkcjonalnej i technicznej.

Obszar rewitalizacji: Powidz	
Zdiagnozowane główne problemy	**Przedsięwzięcia ujęte w Gminnym Programie Rewitalizacji wspomagające rozwiązanie problemu**
Odpływ mieszkańców	1.3 Strefa Ruchu – Aktywna Gmina dla Wszystkich Pokoleń 1.4 Szlakiem Kolejki Wąskotorowej – Historia w ruchu i pamięci 1.5 Odrestaurowanie Skweru Światowych Dni Młodzieży w Powidzu wraz z przebudową skrzyżowania ul. Strzałkowskiej, Kościelnej, Warszawskiej i Wojska Polskiego 1.6 Stworzenie punktu widokowego na Górze Zamkowej w Powidzu wraz ze ścieżką edukacyjną – śladami legend powidzkich 1.7 Przebudowa Powidzkich Łazienek w nowoczesne miejsce wypoczynku i integracji społecznej 1.9 Dom Kultury w Powidzu 2.1 Budowa Hali Widowiskowo-Sportowej w Powidzu
Nisko oceniane przez mieszkańców kontakty międzysąsiedzkie, aktywność społeczna i obywatelska	1.1 Młodzieżowa Przestrzeń Aktywności – Klub po Lekcjach 1.2 Senior w Akcji – Aktywność, Integracja, Zdrowie 1.3 Strefa Ruchu – Aktywna Gmina dla Wszystkich Pokoleń 1.9 Dom Kultury w Powidzu 1.10 Kompleksowa modernizacja infrastruktury szkolnej i przedszkolnej w Powidzu
Słabe wyniki edukacyjne młodzieży	1.1 Młodzieżowa Przestrzeń Aktywności – Klub po Lekcjach 1.10 Kompleksowa modernizacja infrastruktury szkolnej i przedszkolnej w Powidzu
Słaba kondycja finansowa mieszkańców	1.4 Szlakiem Kolejki Wąskotorowej – Historia w ruchu i pamięci 1.7 Przebudowa Powidzkich Łazienek w nowoczesne miejsce wypoczynku i integracji społecznej
Sezonowość dochodów i zatrudnienia	1.6 Stworzenie punktu widokowego na Górze Zamkowej w Powidzu wraz ze ścieżką edukacyjną – śladami legend powidzkich 1.7 Przebudowa Powidzkich Łazienek w nowoczesne miejsce wypoczynku i integracji społecznej 2.1 Budowa Hali Widowiskowo-Sportowej w Powidzu
Brak miejsc w których mogą odpocząć seniorzy	1.1 Młodzieżowa Przestrzeń Aktywności – Klub po Lekcjach 1.3 Strefa Ruchu – Aktywna Gmina dla Wszystkich Pokoleń

	1.5 Odrestaurowanie Skweru Światowych Dni Młodzieży w Powidzu wraz z przebudową skrzyżowania ul. Strzałkowskiej, Kościelnej, Warszawskiej i Wojska Polskiego 1.7 Przebudowa Powidzkich Łazienek w nowoczesne miejsce wypoczynku i integracji społecznej 1.9 Dom Kultury w Powidzu 2.1 Budowa Hali Widowiskowo-Sportowej w Powidzu
Brak miejsc dla rodzin z dziećmi	1.2 Senior w Akcji – Aktywność, Integracja, Zdrowie 1.3 Strefa Ruchu – Aktywna Gmina dla Wszystkich Pokoleń 1.5 Odrestaurowanie Skweru Światowych Dni Młodzieży w Powidzu wraz z przebudową skrzyżowania ul. Strzałkowskiej, Kościelnej, Warszawskiej i Wojska Polskiego 1.7 Przebudowa Powidzkich Łazienek w nowoczesne miejsce wypoczynku i integracji społecznej 1.9 Dom Kultury w Powidzu 2.1 Budowa Hali Widowiskowo-Sportowej w Powidzu
Duży ruch uliczny i jego negatywny wpływ na komfort życia mieszkańców	1.5 Odrestaurowanie Skweru Światowych Dni Młodzieży w Powidzu wraz z przebudową skrzyżowania ul. Strzałkowskiej, Kościelnej, Warszawskiej i Wojska Polskiego 1.8 Przebudowa infrastruktury drogowej na obszarze rewitalizacji w Powidzu

Obszary rewitalizacji: Powidz-Osiedle, Anastazewo, Smolniki Powidzkie	
Zdiagnozowane główne problemy	**Przedsięwzięcia ujęte w Gminny programie rewitalizacji wspomagające rozwiązanie problemu**
Odpływ mieszkańców	1.3 Strefa Ruchu – Aktywna Gmina dla Wszystkich Pokoleń 1.9 Dom Kultury w Powidzu 1.11 Budowa świetlicy kontenerowej w Smolnikach Powidzkich 1.13 Modernizacja infrastruktury i terenów zieleni oraz budowa ścieżek edukacyjnych w Anastazewie 2.3 Remont zabytkowego budynku parowozowni kolejowej w Anastazewie
Słaba kondycja finansowa mieszkańców	1.4 Szlakiem Kolejki Wąskotorowej – Historia w ruchu i pamięci 1.12 Uporządkowanie przestrzeni publicznych w Powidzu-Osiedle 2.3 Remont zabytkowego budynku parowozowni kolejowej w Anastazewie
Nisko oceniane przez mieszkańców kontakty międzysąsiedzkie, aktywność społeczna i obywatelska	1.1 Młodzieżowa Przestrzeń Aktywności – Klub po Lekcjach 1.2 Senior w Akcji – Aktywność, Integracja, Zdrowie

	1.3 Strefa Ruchu – Aktywna Gmina dla Wszystkich Pokoleń 1.9 Dom Kultury w Powidzu 1.10 Kompleksowa modernizacja infrastruktury szkolnej i przedszkolnej w Powidzu 1.11 Budowa świetlicy kontenerowej w Smolnikach Powidzkich 1.13 Modernizacja infrastruktury i terenów zieleni oraz budowa ścieżek edukacyjnych w Anastazewie
Relatywnie wysokie bezrobocie i poziom ubóstwa (w Powidzu-Osiedle)	1.2 Senior w Akcji – Aktywność, Integracja, Zdrowie 1.11 Budowa świetlicy kontenerowej w Smolnikach Powidzkich
Słabe wyniki edukacyjne młodzieży	1.1 Młodzieżowa Przestrzeń Aktywności – Klub po Lekcjach 1.10 Kompleksowa modernizacja infrastruktury szkolnej i przedszkolnej w Powidzu
Niedostateczna liczebność punktów handlowych i usługowych	1.4 Szlakiem Kolejki Wąskotorowej – Historia w ruchu i pamięci
Brak ładu przestrzennego	1.12 Uporządkowanie przestrzeni publicznych w Powidzu-Osiedle 1.13 Modernizacja infrastruktury i terenów zieleni oraz budowa ścieżek edukacyjnych w Anastazewie
Brak miejsc w których można spędzić czas ze znajomymi (kawiarni, restauracji, obiektów kulturalnych)	1.9 Dom Kultury w Powidzu 1.11 Budowa świetlicy kontenerowej w Smolnikach Powidzkich
Zły stan techniczny dróg i chodników	1.12 Uporządkowanie przestrzeni publicznych w Powidzu-Osiedle 1.13 Modernizacja infrastruktury i terenów zieleni oraz budowa ścieżek edukacyjnych w Anastazewie
Niedostateczne skomunikowanie z innymi częściami gminy	1.3 Strefa Ruchu – Aktywna Gmina dla Wszystkich Pokoleń 1.4 Szlakiem Kolejki Wąskotorowej – Historia w ruchu i pamięci 1.13 Modernizacja infrastruktury i terenów zieleni oraz budowa ścieżek edukacyjnych w Anastazewie

Komplementarność proceduralno-instytucjonalna w niniejszym programie zostanie osiągnięta dzięki połączeniu jego systemu zarządzania i systemu monitoringu z procedurami określonymi w projekcie Strategii rozwoju Gminy Powidz do roku 2035. Pozwoli to na efektywne współdziałanie na rzecz różnych instytucji oraz wzajemne uzupełnianie się i spójność procedur.

Dla powodzenia procesu wdrażania Strategii rozwoju oraz Gminnego programu rewitalizacji należy przyjąć tzw. zasadę partnerstwa, czyli współpracę poszczególnych aktorów rozwoju (np. instytucji samorządowych, organizacji społecznych, przedstawicieli mieszkańców, przedsiębiorców) oraz zasadę partycypacji społecznej, czyli prowadzenie dialogu społecznego pomiędzy różnymi podmiotami na terenie obszaru funkcjonalnego w zakresie wdrażania Strategii rozwoju i Gminnego programu rewitalizacji.

Strategia rozwoju oraz Gminny program rewitalizacji są spójne pod względem:

- sformułowanych celów strategicznych i operacyjnych,
- projektów służących realizacji celów,
- systemu wdrażania, w tym organów odpowiedzialnych za realizację dokumentów,
- systemu monitorowania, tym wskaźników realizacji celów.

Komplementarność międzyokresowa działań rewitalizacyjnych ujętych w niniejszym programie rewitalizacji polegać będzie na kontynuacji przedsięwzięć zapoczątkowanych w okresie programowania środków 2013-2020. Niniejszy program rewitalizacji stanowi tym samym kontynuację działań realizowanych w ramach wdrażania Programu Rewitalizacji Gminy Powidz na lata 2017-2023, zgodnie z informacjami w tabeli.

l.p.	Przedsięwzięcia ujęte w Programie Rewitalizacji Gminy Powidz na lata 2017-2023	Przedsięwzięcia komplementarne zaplanowane do realizacji w ramach Gminnego Programu Rewitalizacji Gminy Powidz na lata 2025-2035
1.	Badania archeologiczne i zabezpieczanie obiektu zabytkowego Góry Zamkowej wraz z budową punktu widokowego z zapewnieniem dostępu dla osób niepełnosprawnych	1.6 Stworzenie punktu widokowego na Górze Zamkowej w Powidzu wraz ze ścieżką edukacyjną – śladami legend powidzkich
2.	Rewitalizacja rynku w Powidzu	1.5 Odrestaurowanie Skweru Światowych Dni Młodzieży w Powidzu wraz z przebudową skrzyżowania ul. Strzałkowskiej, Kościelnej, Warszawskiej i Wojska Polskiego
3.	Remont budynków komunalnych i zagospodarowanie przestrzeni publicznej wokół budynków w Powidzu-Osiedle	1.12 Uporządkowanie przestrzeni publicznych w Powidzu-Osiedle
4.	Budowa kanalizacji sanitarnej w Wylatkowie	Teren Wylatkowa poza aktualnym obszarem rewitalizacji
5.	Rozbudowa strażnicy OSP w Powidzu na cele szkoleniowo-edukacyjne i integracyjne	1.9 Dom Kultury w Powidzu 1.10 Kompleksowa modernizacja infrastruktury szkolnej i przedszkolnej w Powidzu 1.11 Budowa świetlicy kontenerowej w Smolnikach Powidzkich
6.	Centrum edukacyjno-charytatywne	
7.	Aktywizacja społeczeństwa i doposażenie świetlicy wiejskiej w Wylatkowie	Teren Wylatkowa poza aktualnym obszarem rewitalizacji
8.	Uruchomienie gminnych przewozów pasażerskich	1.4 Szlakiem Kolejki Wąskotorowej – Historia w ruchu i pamięci 1.8 Przebudowa infrastruktury drogowej na obszarze rewitalizacji w Powidzu
9.	Utworzenie i funkcjonowanie spółdzielni socjalnej	1.1 Młodzieżowa Przestrzeń Aktywności – Klub po Lekcjach 1.2 Senior w Akcji – Aktywność, Integracja, Zdrowie 1.3 Strefa Ruchu – Aktywna Gmina dla Wszystkich Pokoleń
10.	Usuwanie wyrobów zawierających azbest z obszaru rewitalizacji	1.12 Uporządkowanie przestrzeni publicznych w Powidzu-Osiedle

Komplementarność źródeł finansowania przedsięwzięć rewitalizacyjnych ujętych w niniejszym programie rewitalizacji polegać będzie na umiejętnym łączeniu wsparcia z różnych źródeł finansowania, z wykluczeniem ryzyka podwójnego dofinansowania. Zakłada się współfinansowanie przedsięwzięć rewitalizacyjnych m.in. ze środków europejskich, w tym z Funduszy europejskich, m.in. w ramach programu Fundusze Europejskie dla Wielkopolski na lata 2021-2027 (FEW); ze środków publicznych, w tym z budżetów samorządów terytorialnych, ich jednostek i spółek, z dostępnych środków rządowych, w tym funduszy celowych. Prowadzone będą działania zachęcające inwestorów prywatnych do włączenia się w proces rewitalizacji i udział w finansowaniu projektów.

Tab. 7.1 Komplementarność źródeł finansowania przedsięwzięć rewitalizacyjnych

l.p.	Potencjalne, dominujące źródło finansowania	Numer przedsięwzięcia
1.	Fundusze europejskie, m.in. w ramach programu Fundusze Europejskie dla Wielkopolski na lata 2021-2027 (FEW)	1.1 Młodzieżowa Przestrzeń Aktywności – Klub po Lekcjach 1.2 Senior w Akcji – Aktywność, Integracja, Zdrowie 1.6 Stworzenie punktu widokowego na Górze Zamkowej w Powidzu wraz ze ścieżką edukacyjną – śladami legend powidzkich 1.7 Przebudowa Powidzkich Łazienek w nowoczesne miejsce wypoczynku i integracji społecznej 1.9 Dom Kultury w Powidzu
2.	Środki JST	1.11 Budowa świetlicy kontenerowej w Smolnikach Powidzkich 1.12 Uporządkowanie przestrzeni publicznych w Powidzu-Osiedle 1.13 Modernizacja infrastruktury i terenów zieleni oraz budowa ścieżek edukacyjnych w Anastazewie 2.2 Budowa stacji meteorologicznej w Powidzu
3.	Inne środki publiczne	1.3 Strefa Ruchu – Aktywna Gmina dla Wszystkich Pokoleń 1.4 Szlakiem Kolejki Wąskotorowej – Historia w ruchu i pamięci 1.5 Odrestaurowanie Skweru Światowych Dni Młodzieży w Powidzu wraz z przebudową skrzyżowania ul. Strzałkowskiej, Kościelnej, Warszawskiej i Wojska Polskiego 1.8 Przebudowa infrastruktury drogowej na obszarze rewitalizacji w Powidzu 1.10 Kompleksowa modernizacja infrastruktury szkolnej i przedszkolnej w Powidzu 2.1 Budowa Hali Widowiskowo-Sportowej w Powidzu
4.	Środki prywatne	2.3 Remont zabytkowego budynku parowozowni kolejowej w Anastazewie

8. Szacunkowe ramy finansowe gminnego programu rewitalizacji wraz z szacunkowym wskazaniem środków finansowych ze źródeł publicznych i prywatnych

Poniżej zostały przedstawione ramy finansowe projektów ujętych w niniejszym programie, poprzez prezentację ich szacunkowej wartości. Łączna szacowana wartość projektów wynosi 87 975 000 zł. Z tej liczby 68 430 000 zł będzie przeznaczone na projekty podstawowe, a 19 545 000 zł na projekty uzupełniające. Wśród źródeł finansowania środki publiczne stanowić będą 86 475 000 Zł, a środki prywatne 1 500 000 zł. Prowadzone będą działania zachęcające inwestorów prywatnych do większego włączenia się w proces rewitalizacji i udział w finansowaniu projektów.

Tab. 8.1 Szacunkowe ramy finansowe Gminnego Programu Rewitalizacji

Numer projektu	Szacunkowe wartość i potencjale, dominujące źródło finansowania w złotówkach			
	Źródło publiczne			Źródło prywatne
	Fundusze europejskie, m.in. w ramach programu Fundusze Europejskie dla Wielkopolski na lata 2021-2027 (FEW)	Środki JST	Inne środki publiczne	
1.1 Młodzieżowa Przestrzeń Aktywności – Klub po Lekcjach	100 000 zł			
1.2 Senior w Akcji – Aktywność, Integracja, Zdrowie	300 000 zł			
1.3 Strefa Ruchu – Aktywna Gmina dla Wszystkich Pokoleń			3 000 000 zł	
1.4 Szlakiem Kolejki Wąskotorowej – Historia w ruchu i pamięci			10 000 000 zł	
1.5 Odrestaurowanie Skweru Światowych Dni Młodzieży w Powidzu wraz z przebudową skrzyżowania ul. Strzałkowskiej, Kościelnej, Warszawskiej i Wojska Polskiego			2 000 000 zł	
1.6 Stworzenie punktu widokowego na Górze Zamkowej w Powidzu wraz ze ścieżką edukacyjną – śladami legend powidzkich	3 000 000 zł			

1.7 Przebudowa Powidzkich Łazienek w nowoczesne miejsce wypoczynku i integracji społecznej	20 000 000 zł			
1.8 Przebudowa infrastruktury drogowej na obszarze rewitalizacji w Powidzu			8 930 000 zł	
1.9 Dom Kultury w Powidzu	27 000 000 zł			
1.10 Kompleksowa modernizacja infrastruktury szkolnej i przedszkolnej w Powidzu			3 100 000 zł	
1.11 Budowa świetlicy kontenerowej w Smolnikach Powidzkich		700 000 zł		
1.12 Uporządkowanie przestrzeni publicznych w Powidzu-Osiedle		300 000 zł		
1.13 Modernizacja infrastruktury i terenów zieleni oraz budowa ścieżek edukacyjnych w Anastazewie		5 000 000 zł		
2.1 Budowa Hali Widowiskowo-Sportowej w Powidzu			18 000 000 zł	
2.2 Budowa stacji meteorologicznej w Powidzu		45 000 zł		
2.3 Remont zabytkowego budynku parowozowni kolejowej w Anastazewie				1 500 000 zł
suma	50 400 000 zł	6 045 000 zł	30 030 000 zł	1 500 000 zł

9. Zarządzanie realizacją gminnego programu rewitalizacji

9.1 Opis struktury zarządzania realizacją gminnego programu rewitalizacji

Zgodnie z art. 3 ust. 1 ustawy z dnia 9 października 2015 r. o rewitalizacji przygotowanie, koordynowanie i tworzenie warunków do prowadzenia rewitalizacji, a także jej prowadzenie stanowi zadanie własne gminy. Zadania te powinny być realizowane w sposób jawny i przejrzysty, z zapewnieniem aktywnego udziału interesariuszy na każdym etapie, a także w sposób zapobiegający wykluczeniu mieszkańców obszaru rewitalizacji z możliwości korzystania z pozytywnych efektów procesu rewitalizacji, w szczególności w zakresie warunków korzystania z gminnego zasobu mieszkaniowego.

Struktura zarządzania Gminnym Programem Rewitalizacji Gminy Powidz na lata 2025-2035 zapewnia szeroki udział interesariuszy wewnętrznych, jak i zewnętrznych. Ich rola została opisana w dalszej części rozdziału.

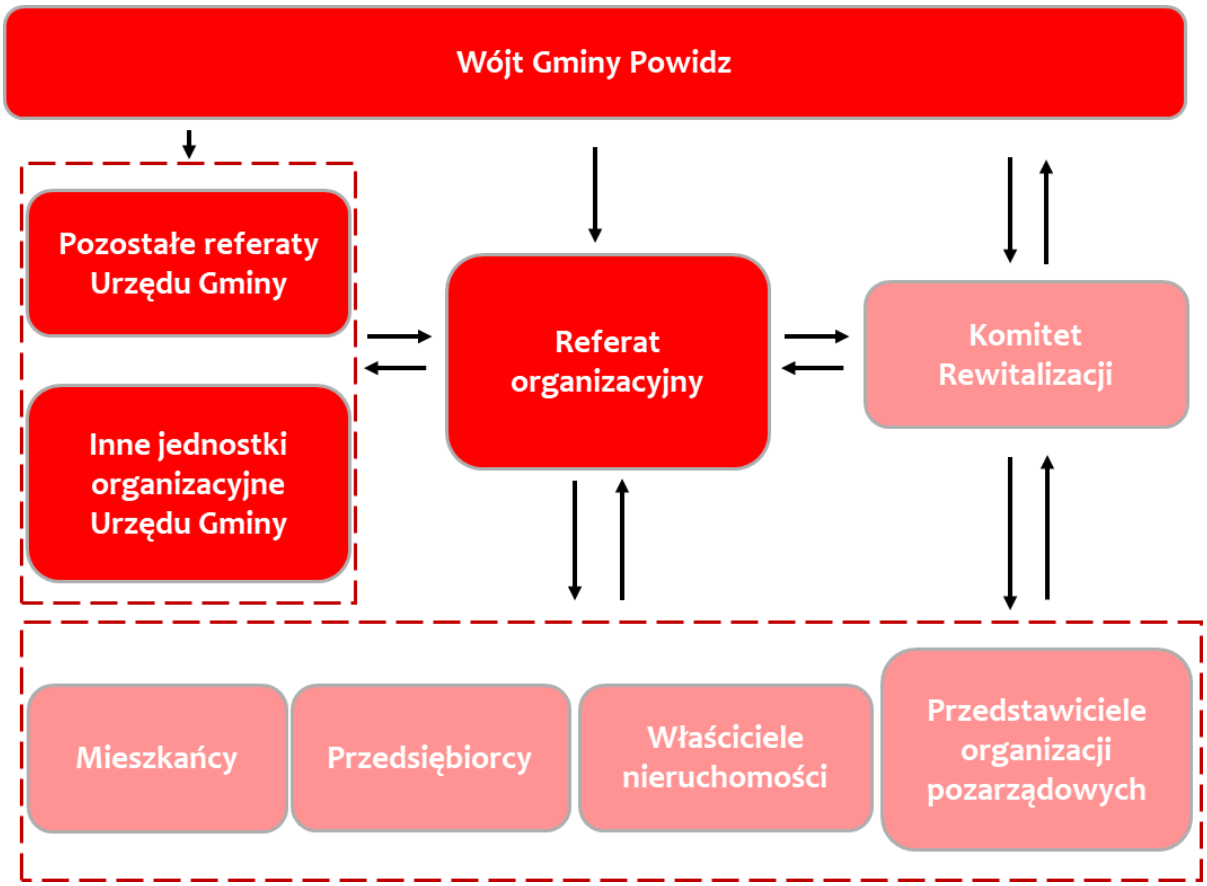

<u>Interesariusze wewnętrzni</u>

Wójt Gminy Powidz

Wójt Gminy Powidz pełni rolę nadzorczą nad całym procesem rewitalizacji. Kieruje on pracą Urzędu GMINY przy pomocy Sekretarza i Skarbnika. Zgodnie ze Schematem organizacyjnym Urzędu Gminy, obowiązującym od 1 sierpnia 2023 roku nadzorowanie prac nad Referatem Organizacyjnym (w którego zadaniach jest zarządzanie Gminnym Programem Rewitalizacji) zostało powierzone Kierownikowi tegoż Referatu.

Referat Organizacyjny

Zgodnie z Zarządzeniem Nr 356/23 Wójta Gminy Powidz z dnia 1 sierpnia 2023 r. w sprawie nadania Regulaminu Organizacyjnego Urzędu Gminy Referat Organizacyjny odpowiada za zarządzanie realizacją Gminnego Programu Rewitalizacji. Odpowiedzialny za to zadanie jest pracownik na stanowisku ds. pozyskiwania środków pozabudżetowych, promocji i turystyki.

Pozostałe referaty Urzędu Gminy oraz inne jednostki organizacyjne Urzędu Gminy

Pozostałe referaty Urzędu Gminy oraz inne jednostki organizacyjne Urzędu Gminy wspierają Referat Organizacyjny w zakresie prac niezbędnych do zarządzania realizacją Gminnego Programu Rewitalizacji, w szczególności w odniesieniu do zbierania i udostępniania niezbędnych danych na etapie programowania rewitalizacji, realizacji projektów rewitalizacyjnych oraz monitorowania i ewaluacji podejmowanych działań.

Interesariusze zewnętrzni

Komitet Rewitalizacji

Komitet Rewitalizacji wykonuje następujące zadania:

a) wspiera działania Wójta Gminy Powidz oraz Referat Organizacyjny na obszarze rewitalizacji, stanowi forum współpracy i dialogu interesariuszy z organami miasta, w sprawach dotyczących przygotowania, prowadzenia i oceny rewitalizacji oraz pełni funkcję opiniodawczo-doradczą Wójta;
b) reprezentuje interesariuszy rewitalizacji, w tym: mieszkańców, właścicieli i zarządców nieruchomości, przedsiębiorców i przedstawicieli organizacji pozarządowych;
c) wyraża opinie oraz podejmuje inicjatywy w sprawie rozwiązań, odnoszących się do obszaru rewitalizacji;
d) uczestniczy w opiniowaniu oraz przygotowaniu projektów uchwał Rady Miejskiej i zarządzeń Wójta związanych z obszarem rewitalizacji.

Inni interesariusze zewnętrzni, w tym mieszkańcy, przedsiębiorcy, zarządcy nieruchomości i przedstawiciele organizacji pozarządowych

Inni interesariusze rewitalizacji włączają się w działania rewitalizacyjne, w zależności od ich potrzeb i możliwości poprzez:

a) informowanie Referatu Organizacyjnego o lokalnych problemach wymagających rozwiązania,
b) konsultowanie proponowanych rozwiązań rewitalizacyjnych odnoszących się do lokalnych spraw i problemów,
c) doradztwo w zakresie swoich możliwości, jako lokalnych ekspertów,
d) dzielenie się z władzami lokalnymi odpowiedzialnością za podejmowanie decyzji w sprawach bezpośrednio ich dotyczących,
e) współrealizowanie projektów rewitalizacyjnych.

Szerzej udział różnych grup interesariuszy zewnętrznych został opisany w rozdziale 10.4.

9.2 Koszty zarządzania Gminnym Programem Rewitalizacji

Koszty zarządzania Gminnym Programem Rewitalizacji mieszczą się w ramach wydatków bieżących funkcjonowania Urzędu Gminy Powidz

.

9.3 Harmonogram realizacji programu

W harmonogramie realizacji Gminnego Programu Rewitalizacji przewidziano fazę diagnozowania i programowania działań, która zakończyła się w 2025 roku. Następnie zaplanowano fazę realizacji projektów rewitalizacyjnych, która będzie trwała od 2025 do 2035 roku. W ramach każdego projektu przewidziano inny przedział realizacji (mieszczący się w powyższych ramach), co jest warunkowane potrzebą interwencji w danym zakresie oraz możliwościami finansowymi Gminy. W harmonogramie zaplanowano także fazę monitorowania i ewaluacji podejmowanych działań. Zakłada ona coroczny monitoring poziomu wdrażania, który będzie stanowić element rocznych Raportów o stanie Gminy Powidz. Ponadto zgodnie z art. 22 ust. 1 ustawy z dnia 9 października 2015 r. o rewitalizacji Gminny Program Rewitalizacji podlega ocenie aktualności i stopnia realizacji, dokonywanej przez Burmistrza co najmniej raz na 3 lata, zgodnie z systemem monitorowania i oceny określonym programie. W związku z tym zaplanowano sporządzenie trzech ocen aktualności i stopnia realizacji: w 2029 i 2032 (on-going – w trakcie realizacji Gminnego Programu Rewitalizacji) oraz 2035 rok (ex-post – po zakończeniu realizacji Gminnego Programu Rewitalizacji).

Tab. 9.1 Harmonogram realizacji Gminnego Programu Rewitalizacji

Okres realizacji	2025	2026	2027	2028	2029	2030	2031	2032	2033	2034	2035
Faza diagnozowania i programowania											
Programowanie działań rewitalizacyjnych											
Faza realizacji projektów											
1.1 Młodzieżowa Przestrzeń Aktywności – Klub po Lekcjach											
1.2 Senior w Akcji – Aktywność, Integracja, Zdrowie											
1.3 Strefa Ruchu – Aktywna Gmina dla Wszystkich Pokoleń											
1.4 Szlakiem Kolejki Wąskotorowej – Historia w ruchu i pamięci											
1.5 Odrestaurowanie Skweru Światowych Dni Młodzieży w Powidzu wraz z przebudową skrzyżowania ul. Strzałkowskiej, Kościelnej, Warszawskiej i Wojska Polskiego											
1.6 Stworzenie punktu widokowego na Górze Zamkowej w Powidzu wraz ze ścieżką edukacyjną –											

śladami legend powidzkich											
1.7 Przebudowa Powidzkich Łazienek w nowoczesne miejsce wypoczynku i integracji społecznej											
1.8 Przebudowa infrastruktury drogowej na obszarze rewitalizacji w Powidzu											
1.9 Dom Kultury w Powidzu											
1.10 Kompleksowa modernizacja infrastruktury szkolnej i przedszkolnej w Powidzu											
1.11 Budowa świetlicy kontenerowej w Smolnikach Powidzkich											
1.12 Uporządkowanie przestrzeni publicznych w Powidzu-Osiedle											
1.13 Modernizacja infrastruktury i terenów zieleni oraz budowa ścieżek edukacyjnych w Anastazewie											
2.1 Budowa Hali Widowiskowo-Sportowej w Powidzu											
2.2 Budowa stacji meteorologicznej w Powidzu											
2.3 Remont zabytkowego budynku parowozowni kolejowej w Anastazewie											
Faza monitorowania i ewaluacji											
Bieżące monitorowanie poziomu wdrażania											
Ocena aktualności i stopnia realizacji GPR											

10. Opis sposobu zapewnienia udziału interesariuszy w procesie rewitalizacji

Prace nad Gminnym Programem Rewitalizacji Gminy Powidz na lata 2025-2035, oparte były na współpracy ze wszystkimi grupami interesariuszy, w tym szczególnie ze społecznością obszarów rewitalizacji, innymi użytkownikami tych obszarów, a także z przedsiębiorcami, właścicielami i zarządcami nieruchomości i organizacjami pozarządowymi. Zapewniono szeroki udział interesariuszy procesu rewitalizacji na etapie diagnozowania i programowania. Również na etapie wdrażania i monitoringu Gminnego Programu Rewitalizacji zapewniony zostanie szeroki udział interesariuszy rewitalizacji.

Ponadto, zgodnie z art. 36 ustawy z dnia 28 kwietnia 2022 r. o zasadach realizacji zadań finansowanych ze środków europejskich w perspektywie finansowej 2021–2027 (Dz. U. z 2022 r. poz. 1079 ze zm.) w proces przygotowania i wdrażania Gminnego Programu Rewitalizacji Gminy Powidz na lata 2025-2035 zapewniono możliwość udziału partnerów społeczno-gospodarczych oraz partnerów reprezentujących społeczeństwo obywatelskie, podmiotów działających na rzecz ochrony środowiska oraz podmiotów odpowiedzialnych za promowanie włączenia społecznego, praw podstawowych, praw osób niepełnosprawnych, równości płci i niedyskryminacji.

10.1 Wyznaczenie obszaru zdegradowanego i obszaru rewitalizacji

Konsultacje społeczne projektu uchwały Rady Gminy Powidz w sprawie wyznaczenia obszaru zdegradowanego i obszaru rewitalizacji w gminie Powidz wraz z załącznikiem nr 1 do projektu uchwały- map w skali 1:5000 określających granice obszaru zdegradowanego i obszaru rewitalizacji oraz załącznikiem nr 2 do projektu uchwały- diagnozy służącej wyznaczeniu obszaru zdegradowanego i obszaru rewitalizacji, były prowadzone na podstawie art. 6 ust. 2 oraz art. 11 ust. 3 ustawy z dnia 9 października 2015 r. o rewitalizacji (t.j. Dz. U. z 2024 r. poz. 278). Konsultacje społeczne miały na celu przedstawienie wyznaczonych obszarów zdegradowanych i obszarów rewitalizacji, a także pozyskanie opinii, uwag oraz ewentualnych propozycji dotyczących tych obszarów.

Informacja o konsultacjach społecznych projektu uchwały Rady Gminy Powidz w sprawie wyznaczenia obszaru zdegradowanego i obszaru rewitalizacji w gminie Powidz wraz z załącznikami została podana do publicznej wiadomości za pośrednictwem:

a) prasy lokalnej,
   Gazeta Słupecka, 21 stycznia 2025 r.

   Skan ogłoszenia w prasie:

b) Biuletynu Informacji Publicznej Gminy Powidz (https://powidz.biuletyn.net/).

Link do obwieszczenia:
https://powidz.biuletyn.net/?bip=2&cid=1125&id=8873

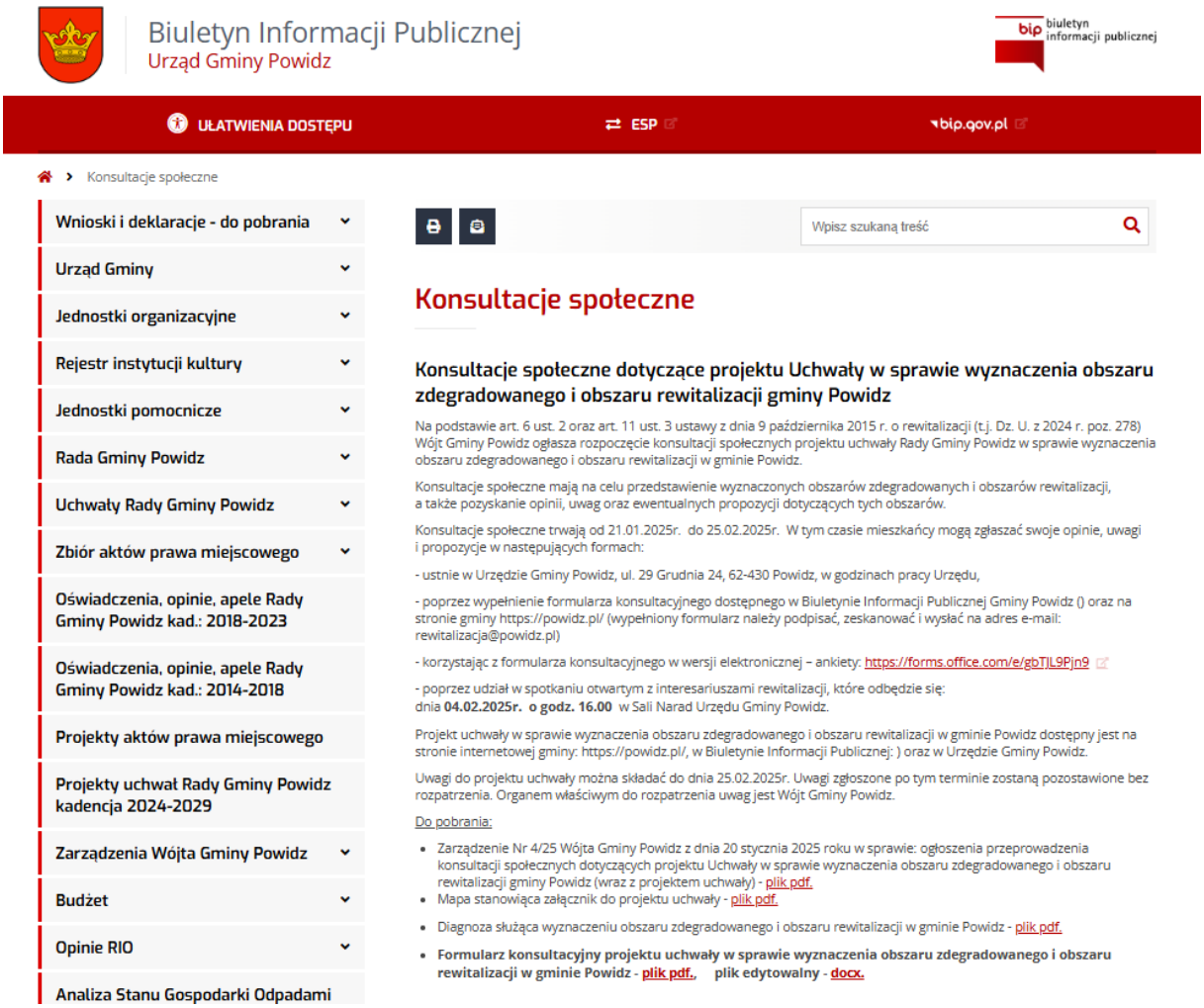

Biuletyn Informacji Publicznej
Urząd Gminy Powidz

bip biuletyn informacji publicznej

UŁATWIENIA DOSTĘPU | ESP | bip.gov.pl

Konsultacje społeczne

- Wnioski i deklaracje - do pobrania
- Urząd Gminy
- Jednostki organizacyjne
- Rejestr instytucji kultury
- Jednostki pomocnicze
- Rada Gminy Powidz
- Uchwały Rady Gminy Powidz
- Zbiór aktów prawa miejscowego
- Oświadczenia, opinie, apele Rady Gminy Powidz kad.: 2018-2023
- Oświadczenia, opinie, apele Rady Gminy Powidz kad.: 2014-2018
- Projekty aktów prawa miejscowego
- Projekty uchwał Rady Gminy Powidz kadencja 2024-2029
- Zarządzenia Wójta Gminy Powidz
- Budżet
- Opinie RIO
- Analiza Stanu Gospodarki Odpadami

Wpisz szukaną treść

Konsultacje społeczne

Konsultacje społeczne dotyczące projektu Uchwały w sprawie wyznaczenia obszaru zdegradowanego i obszaru rewitalizacji gminy Powidz

Na podstawie art. 6 ust. 2 oraz art. 11 ust. 3 ustawy z dnia 9 października 2015 r. o rewitalizacji (t.j. Dz. U. z 2024 r. poz. 278) Wójt Gminy Powidz ogłasza rozpoczęcie konsultacji społecznych projektu uchwały Rady Gminy Powidz w sprawie wyznaczenia obszaru zdegradowanego i obszaru rewitalizacji w gminie Powidz.

Konsultacje społeczne mają na celu przedstawienie wyznaczonych obszarów zdegradowanych i obszarów rewitalizacji, a także pozyskanie opinii, uwag oraz ewentualnych propozycji dotyczących tych obszarów.

Konsultacje społeczne trwają od 21.01.2025r. do 25.02.2025r. W tym czasie mieszkańcy mogą zgłaszać swoje opinie, uwagi i propozycje w następujących formach:

- ustnie w Urzędzie Gminy Powidz, ul. 29 Grudnia 24, 62-430 Powidz, w godzinach pracy Urzędu,

- poprzez wypełnienie formularza konsultacyjnego dostępnego w Biuletynie Informacji Publicznej Gminy Powidz () oraz na stronie gminy https://powidz.pl/ (wypełniony formularz należy podpisać, zeskanować i wysłać na adres e-mail: rewitalizacja@powidz.pl)

- korzystając z formularza konsultacyjnego w wersji elektronicznej – ankiety: https://forms.office.com/e/gbTJL9Pjn9

- poprzez udział w spotkaniu otwartym z interesariuszami rewitalizacji, które odbędzie się: dnia **04.02.2025r. o godz. 16.00** w Sali Narad Urzędu Gminy Powidz.

Projekt uchwały w sprawie wyznaczenia obszaru zdegradowanego i obszaru rewitalizacji w gminie Powidz dostępny jest na stronie internetowej gminy: https://powidz.pl/, w Biuletynie Informacji Publicznej:) oraz w Urzędzie Gminy Powidz.

Uwagi do projektu uchwały można składać do dnia 25.02.2025r. Uwagi zgłoszone po tym terminie zostaną pozostawione bez rozpatrzenia. Organem właściwym do rozpatrzenia uwag jest Wójt Gminy Powidz.

Do pobrania:

- Zarządzenie Nr 4/25 Wójta Gminy Powidz z dnia 20 stycznia 2025 roku w sprawie: ogłoszenia przeprowadzenia konsultacji społecznych dotyczących projektu Uchwały w sprawie wyznaczenia obszaru zdegradowanego i obszaru rewitalizacji gminy Powidz (wraz z projektem uchwały) - plik pdf.
- Mapa stanowiąca załącznik do projektu uchwały - plik pdf.
- Diagnoza służąca wyznaczeniu obszaru zdegradowanego i obszaru rewitalizacji w gminie Powidz - plik pdf.
- **Formularz konsultacyjny projektu uchwały w sprawie wyznaczenia obszaru zdegradowanego i obszaru rewitalizacji w gminie Powidz - plik pdf., plik edytowalny - docx.**

c) Strony internetowej Urzędu Gminy Powidz (https://www.powidz.pl);
Link do obwieszczenia:

https://powidz.pl/2025/01/21/konsultacje-spoleczne-dotyczace-projektu-uchwaly-w-sprawie-wyznaczenia-obszaru-zdegradowanego-i-obszaru-rewitalizacji-gminy-powidz/

2025-01-21

Konsultacje społeczne dotyczące projektu Uchwały w sprawie wyznaczenia obszaru zdegradowanego i obszaru rewitalizacji gminy Powidz

Aktualności Gmina 350 wyświetleń(-a) Udostępnij:

Na podstawie art. 6 ust. 2 oraz art. 11 ust. 3 ustawy z dnia 9 października 2015 r. o rewitalizacji (t.j. Dz. U. z 2024 r. poz. 278) Wójt Gminy Powidz ogłasza rozpoczęcie konsultacji społecznych projektu uchwały Rady Gminy Powidz w sprawie wyznaczenia obszaru zdegradowanego i obszaru rewitalizacji w gminie Powidz.

Konsultacje społeczne mają na celu przedstawienie wyznaczonych obszarów zdegradowanych i obszarów rewitalizacji, a także pozyskanie opinii, uwag oraz ewentualnych propozycji dotyczących tych obszarów.

Konsultacje społeczne trwają od 21.01.2025 r. do 25.02.2025 r. W tym czasie mieszkańcy mogą zgłaszać swoje opinie, uwagi i propozycje w następujących formach:
– ustnie w Urzędzie Gminy Powidz, ul. 29 Grudnia 24, 62-430 Powidz, w godzinach pracy Urzędu,
– poprzez wypełnienie formularza konsultacyjnego dostępnego w Biuletynie Informacji Publicznej Gminy Powidz oraz na stronie gminy https://powidz.pl/ (wypełniony formularz należy podpisać, zeskanować i wysłać na adres e-mail: rewitalizacja@powidz.pl)
– korzystając z formularza konsultacyjnego w wersji elektronicznej – ankiety: https://forms.office.com/e/gbTJL9Pjn9
– poprzez udział w spotkaniu otwartym z interesariuszami rewitalizacji, które odbędzie się: dnia **04.02.2025r. o godz. 16.00** w sali Narad Urzędu Gminy Powidz.

Projekt uchwały w sprawie wyznaczenia obszaru zdegradowanego i obszaru rewitalizacji w gminie Powidz dostępny jest: na stronie internetowej gminy, w Biuletynie Informacji Publicznej oraz w Urzędzie Gminy Powidz.

Uwagi do projektu uchwały można składać do dnia 25.02.2025 r. Uwagi zgłoszone po tym terminie zostaną pozostawione bez rozpatrzenia. Organem właściwym do rozpatrzenia uwag jest Wójt Gminy Powidz.

d) tablicy ogłoszeń w Urzędzie Gminy Powidz, 29 Grudnia 24, 62-430 Powidz.
Poniżej zamieszczono zdjęcia tablicy ogłoszeń w Urzędzie Gminy Powidz.





Konsultacje społeczne trwały od 21.01.2025r. do 25.02.2025r. W tym czasie mieszkańcy i inni interesariusze mogli zgłaszać swoje opinie, uwagi i propozycje w następujących formach:

- ustnie w Urzędzie Gminy Powidz, ul. 29 Grudnia 24, 62-430 Powidz, w godzinach pracy Urzędu,

- poprzez wypełnienie formularza konsultacyjnego dostępnego w Biuletynie Informacji Publicznej Gminy Powidz oraz na stronie gminy https://powidz.pl/ (wypełniony formularz należało podpisać, zeskanować i wysłać na adres e-mail: rewitalizacja@powidz.pl)-

- korzystając z formularza konsultacyjnego w wersji elektronicznej – ankiety: https://forms.office.com/e/gbTJL9Pjn9

Formularz konsultacyjny - rewitalizacja w gminie Powidz

Formularz dotyczy projektu uchwały Rady Gminy Powidz w sprawie wyznaczenia obszaru zdegradowanego i obszaru rewitalizacji w gminie Powidz.

Przesyłając niniejszy formularz wyrażasz zgodę na przetwarzanie swoich danych osobowych zawartych w niniejszym formularzu, w celu przeprowadzenia konsultacji społecznych dotyczących projektu Uchwały Rady Gminy Powidz w sprawie wyznaczenia obszaru zdegradowanego i obszaru rewitalizacji w gminie Powidz, zgodnie z art. 6 ust. 1 lit. a rozporządzenia Parlamentu Europejskiego i Rady (UE) 2016/679 z dnia 27 kwietnia 2016 r. w sprawie ochrony osób fizycznych w związku z przetwarzaniem danych osobowych i w sprawie swobodnego przepływu takich danych oraz uchylenia dyrektywy 95/46/WE (ogólne rozporządzenie o ochronie danych) (Dz. Urz. UE L 119, s. 1), dalej „RODO".

* Wymagane

1. **Wnioski, uwagi i opinie w sprawie wyznaczenia obszaru zdegradowanego i obszaru rewitalizacji w gminie Powidz, wraz z uzasadnieniem** *

Wprowadź odpowiedź

2. Imię i nazwisko *

Wprowadź odpowiedź

3. Nazwa instytucji (jeśli dotyczy)

Wprowadź odpowiedź

4. Adres zamieszkania, numer telefonu i adres e-mail *

Wprowadź odpowiedź

Prześlij

Nigdy nie ujawniaj hasła. Zgłoś nadużycie

- poprzez udział w spotkaniu otwartym z interesariuszami rewitalizacji, które odbyło się:

dnia 04.02.2025r. o godz. 16.00 w Sali Narad Urzędu Gminy Powidz.

W spotkaniu uczestniczyło 7 osób.

Poniżej wskazano wykaz uwag zgłoszonych do projektu uchwały Gminy Powidz w sprawie wyznaczenia obszaru zdegradowanego i obszaru rewitalizacji w gminie Powidz wraz z rozpatrzeniem

l.p.	Forma konsultacji społecznej	Treść zgłoszonej uwagi	Rozpatrzenie uwagi wraz z uzasadnieniem
1.	Formularz konsultacyjny w wersji elektronicznej oraz w wersji papierowej	Rewitalizacja zatoki w Polanowie w sąsiedztwie działek 109/8,109/6,109/7, 109/4	Uwaga odrzucona. W wyniku przeprowadzonej diagnozy na obszarze sołectwa Polanowo nie stwierdzono występowania kumulacji problemów społecznych, z którymi współwystępują inne problemy. Z tego względu sołectwo Polanowo nie zostało uznane jako obszar zdegradowany, a co za tym idzie nie ma podstaw do wyznaczenia w jego granicach obszaru rewitalizacji i realizacji projektów rewitalizacyjnych.
2.	Spotkanie otwarte z interesariuszami	Poszerzenie granic obszaru rewitalizacji w ramach obszaru zdegradowanego Anastazewo o niezamieszkały teren plaży: dz. 2/1 i 2/12	Uwaga przyjęta. W wyniku przeprowadzonej diagnozy miejscowość Anastazewo została uznana za obszar zdegradowany. Tym samym możliwe jest poszerzenie granic obszaru rewitalizacji o wnioskowany obszar.
3.	Spotkanie otwarte z interesariuszami	Poszerzenie granic obszaru rewitalizacji w ramach obszaru zdegradowanego Powidz o niezamieszkały teren od ul. Wodnej w kierunku Przybrodzina, działki wzdłuż promenady: dz. 816/6, 818/, 816/4, 56/, 54, 816/5, 819, 42 i 821.	Uwaga przyjęta. W wyniku przeprowadzonej diagnozy miejscowość Powidz została uznane za obszar zdegradowany. Tym samym możliwe jest poszerzenie granic obszaru rewitalizacji o wnioskowany obszar.

Mimo zaproszenia do udziału w konsultacjach projektu uchwały Rady Gminy Powidz w sprawie wyznaczenia obszaru zdegradowanego i obszaru rewitalizacji w gminie Powidz szerokiego grona interesariuszy ze środowiska lokalnego, nie wystąpili wśród nich przedstawiciele wszystkich podmiotów określonych w art. 36 ustawy wdrożeniowej.

10.2 Opracowanie Gminnego Programu Rewitalizacji – nabór projektów

Proces sporządzania Gminnego Programu Rewitalizacji związany był z zaangażowaniem interesariuszy reprezentujących różne grupy społeczne.

W ramach prac nad pogłębioną diagnozą obszarów rewitalizacji do mieszkańców gminy Powidz została skierowana prośba o wypełnienie ankiety dotyczącej potrzeb rewitalizacyjnych:

Gmina Powidz

Strona Główna | Gmina | Jednostki | Dotacje | Kontakt | E-Sesja

2025-05-16

Zachęcamy do wypełnienia anonimowej ankiety dotyczącej problemów występujących na obszarach rewitalizacji w Gminie Powidz

Aktualności Gmina 57 wyświetleń(-a) Udostępnij:

W Gminie Powidz trwają prace nad programem rewitalizacji, którego realizacja przyczyni się do pobudzenia rozwoju lokalnego.

W związku z tym zachęcamy do wypełnienia anonimowej ankiety dotyczącej problemów występujących na obszarach rewitalizacji, która pozwoli na lepsze ukierunkowanie przyszłych działań.

Link do ankiety:
https://docs.google.com/forms/d/e/1FAIpQLSelqU7UJWw5cAfUE2ifqgma1fFxKox0NEGt7PxNef_FfL207w/viewform?fbclid=IwY2xjawKdEN1leHRuA2FlbQIxMQBicmlkETAxMTZDb0VvS3NXWUtYcIRMAR6wvwepq2jLJ6-CAauuRKA980XM-rL00IW9RDRzzjoDwStUuK9LWIGy0cL1TA_aem_iv30H_u_CN3E6_m0P-nD8Q

Wraz z ogłoszeniem o przystąpieniu do sporządzenia Gminnego Programu Rewitalizacji ogłoszono również nabór projektów. Zgłoszone zostały następujące projekty rewitalizacyjne:

l.p.	tytuł	Miejsce realizacji	zgłaszający
1.	Budowa nowego centrum rehabilitacyjno-sportowo-turystycznego „UZDROWISKO" w miejscu powidzkich Łazienek	Powidz	Joanna Pośpiech
2.	Budowa Hali Widowiskowo-Sportowej w Powidzu	Powidz	Marek Pietrowicz
3.	Budowa stacji meteorologicznej	Powidz	Marek Pietrowicz
4.	Zwiększenie powierzchni biologicznie czynnych	Powidz	Marek Pietrowicz
5.	Rewitalizacja infrastruktury wejściowej do szkoły, przejścia przy Górze Zamkowej oraz modernizacja bramy wjazdowej od ul. Park Powstańców Wielkopolskich	Powidz	Anna Wierzbicka
6.	Kompleksowa modernizacja infrastruktury szkolnej i przedszkolnej w Powidzu	Powidz	Anna Wierzbicka
7.	Budowa świetlicy kontenerowej w Smolnikach Powidzkich	Smolniki Powidzkie	Mariola Górniak
8.	Wymiana budynków gospodarczych na blaszane kontenery, garaże	Powidz-Osiedle	Kinga Świderska
9.	Rewitalizacja drogi i terenów zielonych wsi Anastazewo	Anastazewo	Beata i Piotr Rurek
10.	Rewitalizacja zabytkowego budynku parowozowni kolejowej	Anastazewo	Beata i Piotr Rurek

11.	Rozbudowa/budowa Domu Kultury w Powidzu	Powidz	Robert Czechorowski

10.3 Opracowanie Gminnego Programu Rewitalizacji – raport z konsultacji społecznych

1. Podstawa prawna przeprowadzenia konsultacji społecznych

Konsultacje społeczne projektu Gminnego Programu Rewitalizacji Gminy Powidz na lata 2025-2035 oraz uchwały w sprawie określenia zasad wyznaczania składu oraz zasad działania Komitetu Rewitalizacji Gminy Powidz były prowadzone na podstawie art.17 ust.2 pkt 4, oraz art. 7 ust. 3, w związku z art. 6 ustawy z dnia 9 października 2015r. o rewitalizacji (t.j. Dz.U. z 2024 poz. 278), z wykorzystaniem metod wymienionych w art. 6 ust. 3 pkt 1 i 2 ustawy.

Konsultacje społeczne miały na celu przedstawienie zakresu projektu Gminnego Programu Rewitalizacji oraz Regulaminu Komitetu Rewitalizacji, a także pozyskanie opinii, uwag oraz ewentualnych propozycji dotyczących tych dokumentów.

2. Zawiadomienie o prowadzonych konsultacjach społecznych

Informacja o konsultacjach społecznych projektu Gminnego Programu Rewitalizacji Gminy Powidz na lata 2025-2035 oraz projektu uchwały w sprawie określenia zasad wyznaczania składu oraz zasad działania Komitetu Rewitalizacji Gminy Powidz wraz z załącznikami została podana do publicznej wiadomości za pośrednictwem:

a) prasy lokalnej,

Tygodnik Przemiany na Szlaku Piastowskim, 8 lipca 2025 r.

Skan ogłoszenia w prasie:

Gniezno • Września • Środa Wlkp. • Wągrowiec • Żnin

TYGODNIK Przemiany NA SZLAKU PIASTOWSKIM

8.07.2025 Nr 28 (1662) Rok XXXII Cena 4 zł

Umowa podpisana, zatem czas przywitać króla! Przed nami rocznicowa Koronacja Królewska!

Ponad 2,7 miliona dofinansowania dla szpitala na termomodernizację budynku B

Małe Delikatesy

Zapraszamy na promocje!

Informacyjny przemiany.net

Lokale

BUDOWLANYCH MIESZKANIE 2-POKOJOWE 34 m² SPRZEDAM Jacutska Nieruchomości 691 973 862. 401-M-K-2025

Wynajem pomieszczeń biurowych w Gnieźnie przy ul. Pocztowej 9 (budynek po WKU) www.wku-gniezno.pl

POCZTOWA MIESZKANIE 53 m² Z GARAŻEM SPRZEDAM Jacutska Nieruchomości 691 973 862. 401-M-K-2025

ŻULAWY LUKSUSOWY APARTAMENT 38 m² SPRZEDAM Jacutska Nieruchomości 691 973 862. 401-M-K-2025

Nieruchomości

GNIEZNO SPRZEDAM działkę mieszkaniową oraz usługowo-mieszkaniową bezpośrednio przy ul. Roosevelta ✆ 601 349 103

OSNIEC OS. OWSIANE DOM 145 m² dz. 1051 m² SPRZEDAM Jacutska Nieruchomości 691 973 862. 401-M-K-2025

SIEMIANOWO k/LIBOWA DZIAŁKA 2144 m² Z ROZPOCZĘTĄ BUDOWĄ DOMU 110 m² SPRZEDAM Jacutska Nieruchomości 691 973 862. 401-M-K-2025

TRZEMESZNO KILISKIEGO KAMIENICA 774 m² SPRZEDAM Jacutska Nieruchomości 691 973 862. 401-M-K-2025

SPRZEDAM LOKAL UŻYTKOWY o pow. 30 m kw.
– pełna własność / jeden właściciel
– prąd, woda, gaz – c.o. gazowe
– wc i mała kuchenka
– obniżony sufit z kasetami lamp
– położenie w granicach centrum Gniezna, bezpośrednio przy ruchliwej ulicy
– 2 okna wystawowe i drzwi bezpośrednio na chodzik – osłonięte roletami
– po kapitalnym remoncie, przez 15 lat był tam prosperujący salonik fryzjerski
CENA: 195.000 zł (6.500 zł m kw.)
TEL. +48 604 586 924

Motoryzacyjne

AUTO-SZROT ZŁOMOWANIE POJAZDÓW SKUP AUT BEZPŁATNY ODBIÓR sprzedaż części używanych Gniezno, ul. Wierzbiczany tel. 61-426-77-74

OBWIESZCZENIE

Wójt Gminy Powidz ogłasza rozpoczęcie konsultacji społecznych projektu Gminnego Programu Rewitalizacji Gminy Powidz na lata 2025-2035 oraz projektu uchwały w sprawie określenia zasad wyznaczania składu oraz zasad działania Komitetu Rewitalizacji Gminy Powidz.

Konsultacje społeczne mają na celu przedstawienie zakresu projektu Gminnego Programu Rewitalizacji oraz Regulaminu Komitetu Rewitalizacji, a także pozyskanie opinii, uwag oraz ewentualnych propozycji dotyczących tych dokumentów.

Konsultacje społeczne trwają od 08.07.2025 r. do 11.08.2025 r.

W tym czasie mieszkańcy mogą zgłaszać swoje opinie, uwagi i propozycje w następujących formach:
- ustnie w Urzędzie Gminy Powidz, ul. 29 Grudnia 24, 62-430 Powidz, w godzinach pracy Urzędu,
- poprzez wypełnienie formularza konsultacyjnego dostępnego w Biuletynie Informacji Publicznej Gminy Powidz (https://powidz.biuletyn.net/) oraz na stronie gminy https://powidz.pl/ (wypełniony formularz należy podpisać, zeskanować i wysłać na adres email: rewitalizacja@powidz.pl)
- korzystając z formularza konsultacyjnego w wersji elektronicznej – ankiety: https://forms.office.com/e/Q48RKvBdbt
- poprzez udział w spotkaniu otwartym z interesariuszami rewitalizacji, które odbędzie się dnia 28.07.2025r. o godz. 18.00 w Domu Kultury w Powidzu

Projekty dokumentów są dostępne na stronie internetowej gminy: https://powidz.pl/ w Biuletynie Informacji Publicznej: https://powidz.biuletyn.net/) oraz w Urzędzie Gminy Powidz.

Uwagi można składać do dnia 11. 08.2025r.

Wójt Gminy Powidz /-/ Jakub Gwit

8 lipca 2025 r. przemiany.net str. 17

MOTO CENTRUM SKLEP MOTORYZACYJNY ZAPRASZA Konkurencyjne ceny! Rabaty dla stałych odbiorców! PRZYJDŹ! SPRAWDŹ! ☎ 61 425-05-31 GNIEZNO, UL. WRZESIŃSKA 6 otwarte od 8 do 17, w soboty od 8 do 14

Usługi

OGRODZENIA KLINKIER, KSZTAŁTKI, TEL. 669 333 076. 87-M-K-2025

ODNAWIANIE WANIEN – 600 979 826. 306-M-K-2025

HYDRAULIK – INSTALACJE – TANIO, TEL. 788 497 198. 93-M-K-2025

JUNKERS SERWIS 601 398 068

ELEKTRYK, POMIARY, TEL. 693 988 526. 248-M-K-2025

WYWÓZ STARYCH MEBLI ORAZ SPRZĘTU AGD i RTV, PRZEPROWADZKI - 607 621 944. 214-M-K-2025

Lekarskie

Dr med. Tadeusz Filipiak MEDYCYNA PRACY BADANIA KIEROWCÓW BADANIA STRAŻAKÓW GNIEZNO, ul. Wrzesińska 1 ✆ 601 704 320, 603 105 088 www.abcmedycyna.pl

Prasa

ZATRUDNIĘ POMOCNIKA DO MONTAŻU PŁYT G-K, PRAWO JAZDY KAT. B, KONTAKT: 605 898 351. 359-M-K-2025

PRZYJMĘ DO PRACY INFORMATYKA, KADROWEGO, KIEROWCÓW BUSA I PRACOWNIKÓW FIZYCZNYCH Kontakt: tel. 723 085 917

Różne

POMOC FINANSOWA WEKSLO SP. 1. GOTÓWKA DO RĘKI AKCEPTUJEMY KAŻDE ZRÓDŁO DOCHODU ✆ 511 044 110

TAXI – 731 514 336. 83/M/2025

DREWNO OPAŁOWE I KOMINKOWE, TEL. 607 621 944. 382-M-K-2025

PARKING 24H PŁATNY NIESTRZEŻONY MIEJSCA POSTOJOWE Gniezno, ul. Mieszka I

b) Biuletynu Informacji Publicznej Gminy Powidz (https://powidz.biuletyn.net/).

Link do obwieszczenia:
https://powidz.biuletyn.net/?bip=2&cid=1125&id=9081

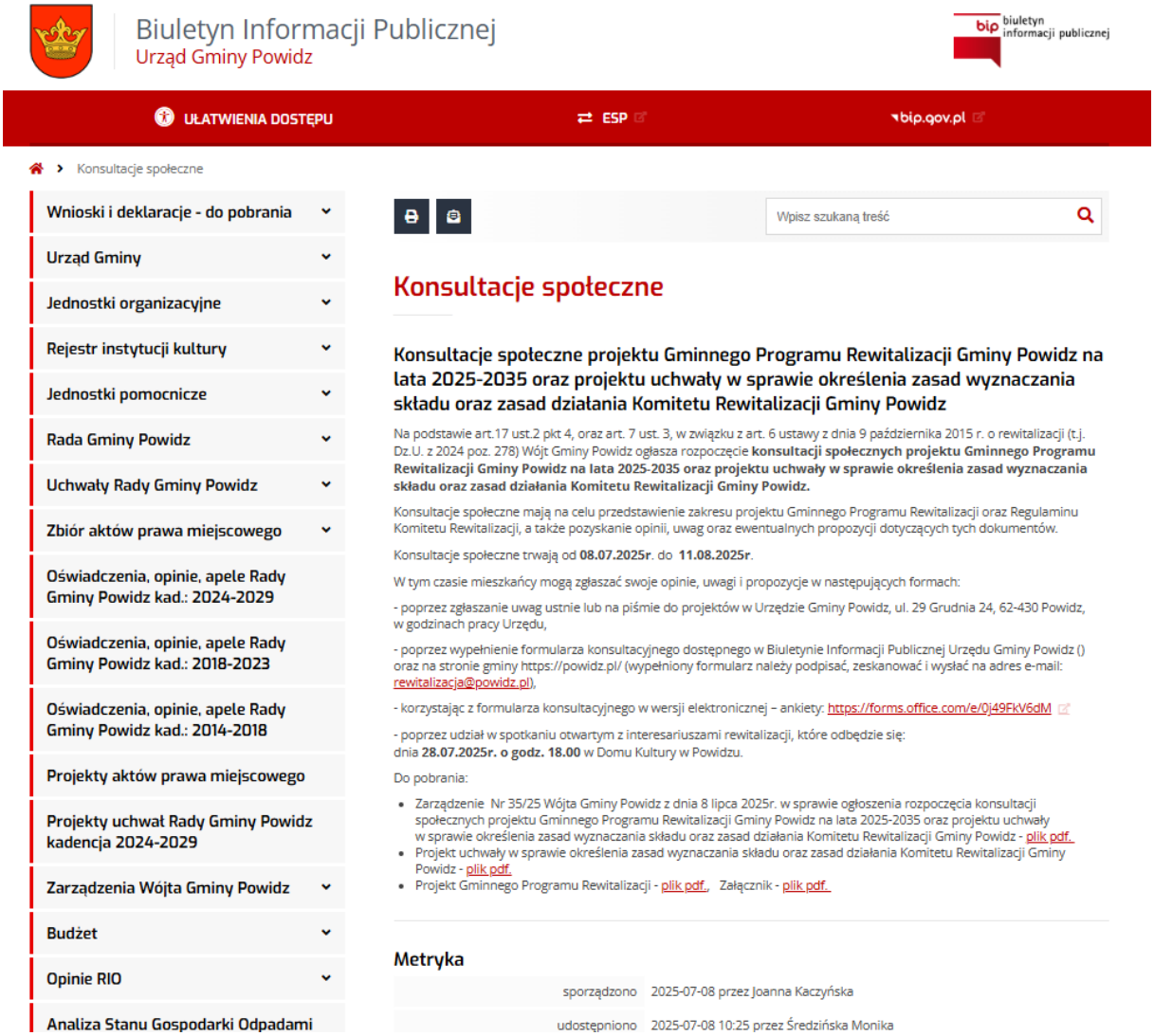

Biuletyn Informacji Publicznej
Urząd Gminy Powidz

ULATWIENIA DOSTĘPU | ESP | bip.gov.pl

Konsultacje społeczne

- Wnioski i deklaracje - do pobrania
- Urząd Gminy
- Jednostki organizacyjne
- Rejestr instytucji kultury
- Jednostki pomocnicze
- Rada Gminy Powidz
- Uchwały Rady Gminy Powidz
- Zbiór aktów prawa miejscowego
- Oświadczenia, opinie, apele Rady Gminy Powidz kad.: 2024-2029
- Oświadczenia, opinie, apele Rady Gminy Powidz kad.: 2018-2023
- Oświadczenia, opinie, apele Rady Gminy Powidz kad.: 2014-2018
- Projekty aktów prawa miejscowego
- Projekty uchwał Rady Gminy Powidz kadencja 2024-2029
- Zarządzenia Wójta Gminy Powidz
- Budżet
- Opinie RIO
- Analiza Stanu Gospodarki Odpadami

Wpisz szukaną treść

Konsultacje społeczne

Konsultacje społeczne projektu Gminnego Programu Rewitalizacji Gminy Powidz na lata 2025-2035 oraz projektu uchwały w sprawie określenia zasad wyznaczania składu oraz zasad działania Komitetu Rewitalizacji Gminy Powidz

Na podstawie art.17 ust.2 pkt 4, oraz art. 7 ust. 3, w związku z art. 6 ustawy z dnia 9 października 2015 r. o rewitalizacji (t.j. Dz.U. z 2024 poz. 278) Wójt Gminy Powidz ogłasza rozpoczęcie **konsultacji społecznych projektu Gminnego Programu Rewitalizacji Gminy Powidz na lata 2025-2035 oraz projektu uchwały w sprawie określenia zasad wyznaczania składu oraz zasad działania Komitetu Rewitalizacji Gminy Powidz.**

Konsultacje społeczne mają na celu przedstawienie zakresu projektu Gminnego Programu Rewitalizacji oraz Regulaminu Komitetu Rewitalizacji, a także pozyskanie opinii, uwag oraz ewentualnych propozycji dotyczących tych dokumentów.

Konsultacje społeczne trwają od **08.07.2025r**. do **11.08.2025r**.

W tym czasie mieszkańcy mogą zgłaszać swoje opinie, uwagi i propozycje w następujących formach:

- poprzez zgłaszanie uwag ustnie lub na piśmie do projektów w Urzędzie Gminy Powidz, ul. 29 Grudnia 24, 62-430 Powidz, w godzinach pracy Urzędu,

- poprzez wypełnienie formularza konsultacyjnego dostępnego w Biuletynie Informacji Publicznej Urzędu Gminy Powidz () oraz na stronie gminy https://powidz.pl/ (wypełniony formularz należy podpisać, zeskanować i wysłać na adres e-mail: rewitalizacja@powidz.pl),

- korzystając z formularza konsultacyjnego w wersji elektronicznej – ankiety: https://forms.office.com/e/0j49FkV6dM

- poprzez udział w spotkaniu otwartym z interesariuszami rewitalizacji, które odbędzie się: dnia **28.07.2025r. o godz. 18.00** w Domu Kultury w Powidzu.

Do pobrania:

- Zarządzenie Nr 35/25 Wójta Gminy Powidz z dnia 8 lipca 2025r. w sprawie ogłoszenia rozpoczęcia konsultacji społecznych projektu Gminnego Programu Rewitalizacji Gminy Powidz na lata 2025-2035 oraz projektu uchwały w sprawie określenia zasad wyznaczania składu oraz zasad działania Komitetu Rewitalizacji Gminy Powidz - plik pdf.
- Projekt uchwały w sprawie określenia zasad wyznaczania składu oraz zasad działania Komitetu Rewitalizacji Gminy Powidz - plik pdf.
- Projekt Gminnego Programu Rewitalizacji - plik pdf., Załącznik - plik pdf.

Metryka

sporządzono	2025-07-08 przez Joanna Kaczyńska
udostępniono	2025-07-08 10:25 przez Średzińska Monika

c) Strony internetowej Urzędu Gminy Powidz (https://www.powidz.pl);
Link do obwieszczenia:

https://powidz.pl/2025/07/08/oglaszamy-konsultacje-spoleczne-projektu-gminnego-programu-rewitalizacji-gminy-powidz-na-lata-2025-2035/

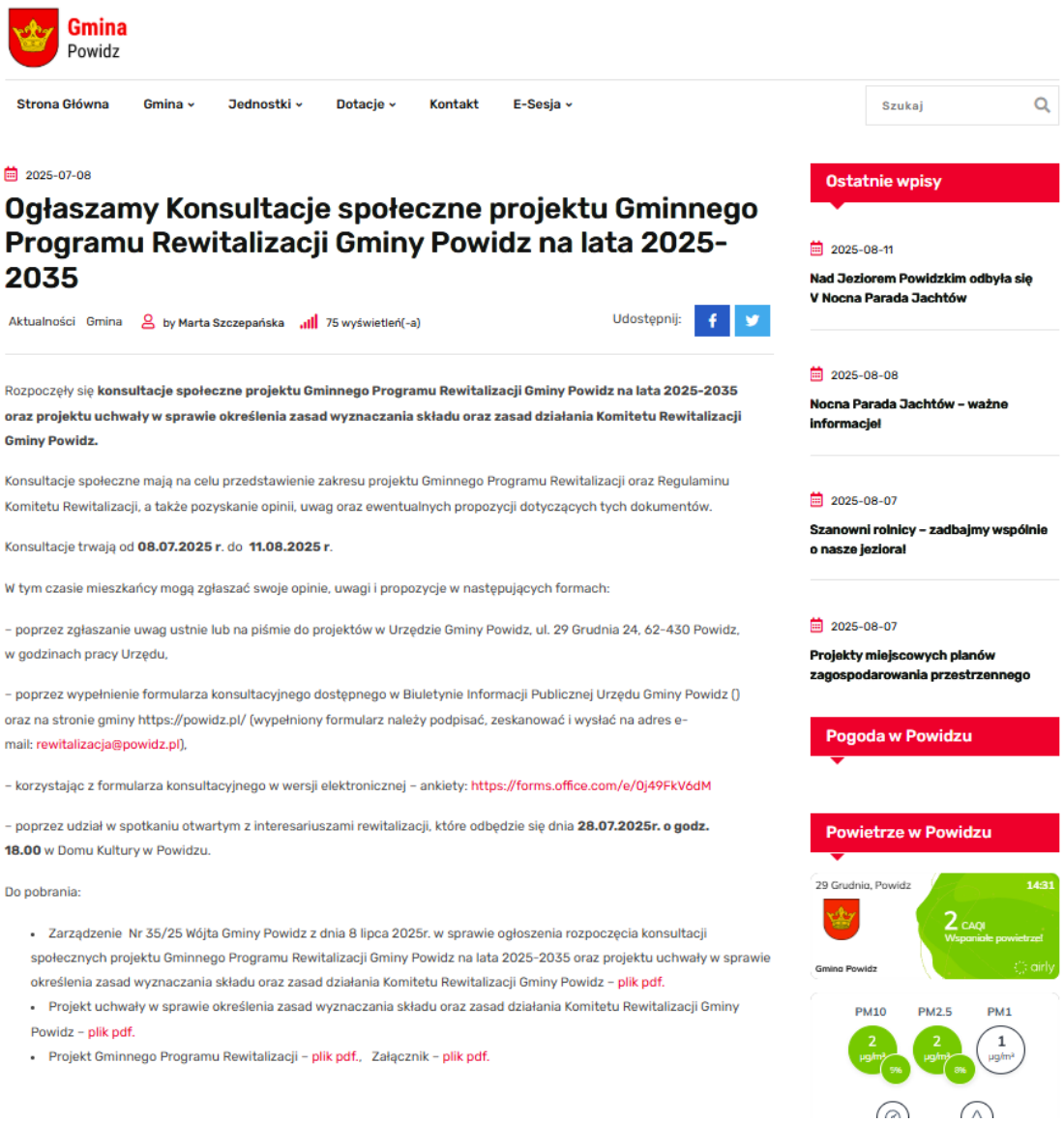

Gmina Powidz

Strona Główna | Gmina | Jednostki | Dotacje | Kontakt | E-Sesja | Szukaj

2025-07-08

Ogłaszamy Konsultacje społeczne projektu Gminnego Programu Rewitalizacji Gminy Powidz na lata 2025-2035

Aktualności Gmina by Marta Szczepańska 75 wyświetleń(-a) Udostępnij:

Rozpoczęły się **konsultacje społeczne projektu Gminnego Programu Rewitalizacji Gminy Powidz na lata 2025-2035 oraz projektu uchwały w sprawie określenia zasad wyznaczania składu oraz zasad działania Komitetu Rewitalizacji Gminy Powidz.**

Konsultacje społeczne mają na celu przedstawienie zakresu projektu Gminnego Programu Rewitalizacji oraz Regulaminu Komitetu Rewitalizacji, a także pozyskanie opinii, uwag oraz ewentualnych propozycji dotyczących tych dokumentów.

Konsultacje trwają od **08.07.2025 r.** do **11.08.2025 r.**

W tym czasie mieszkańcy mogą zgłaszać swoje opinie, uwagi i propozycje w następujących formach:

– poprzez zgłaszanie uwag ustnie lub na piśmie do projektów w Urzędzie Gminy Powidz, ul. 29 Grudnia 24, 62-430 Powidz, w godzinach pracy Urzędu,

– poprzez wypełnienie formularza konsultacyjnego dostępnego w Biuletynie Informacji Publicznej Urzędu Gminy Powidz () oraz na stronie gminy https://powidz.pl/ (wypełniony formularz należy podpisać, zeskanować i wysłać na adres e-mail: rewitalizacja@powidz.pl),

– korzystając z formularza konsultacyjnego w wersji elektronicznej – ankiety: https://forms.office.com/e/0j49FkV6dM

– poprzez udział w spotkaniu otwartym z interesariuszami rewitalizacji, które odbędzie się dnia **28.07.2025r. o godz. 18.00** w Domu Kultury w Powidzu.

Do pobrania:

- Zarządzenie Nr 35/25 Wójta Gminy Powidz z dnia 8 lipca 2025r. w sprawie ogłoszenia rozpoczęcia konsultacji społecznych projektu Gminnego Programu Rewitalizacji Gminy Powidz na lata 2025-2035 oraz projektu uchwały w sprawie określenia zasad wyznaczania składu oraz zasad działania Komitetu Rewitalizacji Gminy Powidz – plik pdf.
- Projekt uchwały w sprawie określenia zasad wyznaczania składu oraz zasad działania Komitetu Rewitalizacji Gminy Powidz – plik pdf.
- Projekt Gminnego Programu Rewitalizacji – plik pdf., Załącznik – plik pdf.

Ostatnie wpisy

2025-08-11 **Nad Jeziorem Powidzkim odbyła się V Nocna Parada Jachtów**

2025-08-08 **Nocna Parada Jachtów – ważne informacje!**

2025-08-07 **Szanowni rolnicy – zadbajmy wspólnie o nasze jeziora!**

2025-08-07 **Projekty miejscowych planów zagospodarowania przestrzennego**

Pogoda w Powidzu

Powietrze w Powidzu

29 Grudnia, Powidz 14:31 2 CAQI Wspaniałe powietrze! Gmina Powidz airly

PM10 2 µg/m³ 5% PM2.5 2 µg/m³ 8% PM1 1 µg/m³

d) tablicy ogłoszeń w Urzędzie Gminy Powidz, 29 Grudnia 24, 62-430 Powidz.

Poniżej zamieszczono zdjęcia tablicy ogłoszeń w Urzędzie Gminy Powidz.

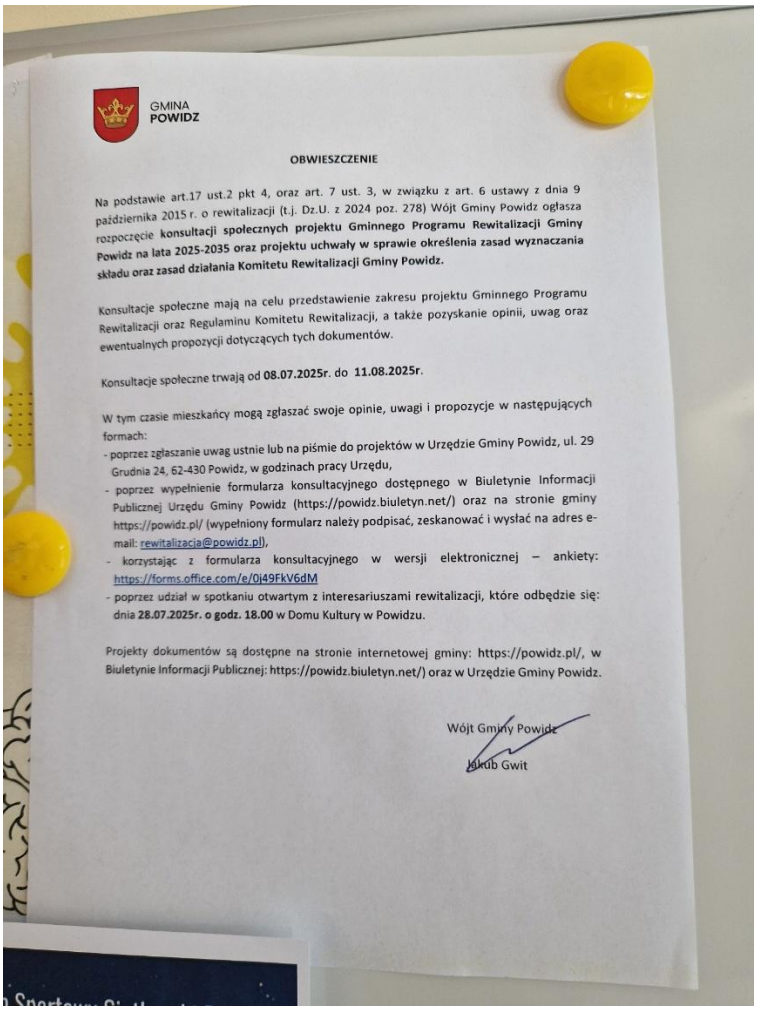

GMINA POWIDZ

OBWIESZCZENIE

Na podstawie art.17 ust.2 pkt 4, oraz art. 7 ust. 3, w związku z art. 6 ustawy z dnia 9 października 2015 r. o rewitalizacji (t.j. Dz.U. z 2024 poz. 278) Wójt Gminy Powidz ogłasza rozpoczęcie **konsultacji społecznych projektu Gminnego Programu Rewitalizacji Gminy Powidz na lata 2025-2035 oraz projektu uchwały w sprawie określenia zasad wyznaczania składu oraz zasad działania Komitetu Rewitalizacji Gminy Powidz.**

Konsultacje społeczne mają na celu przedstawienie zakresu projektu Gminnego Programu Rewitalizacji oraz Regulaminu Komitetu Rewitalizacji, a także pozyskanie opinii, uwag oraz ewentualnych propozycji dotyczących tych dokumentów.

Konsultacje społeczne trwają od **08.07.2025r.** do **11.08.2025r.**

W tym czasie mieszkańcy mogą zgłaszać swoje opinie, uwagi i propozycje w następujących formach:
- poprzez zgłaszanie uwag ustnie lub na piśmie do projektów w Urzędzie Gminy Powidz, ul. 29 Grudnia 24, 62-430 Powidz, w godzinach pracy Urzędu,
- poprzez wypełnienie formularza konsultacyjnego dostępnego w Biuletynie Informacji Publicznej Urzędu Gminy Powidz (https://powidz.biuletyn.net/) oraz na stronie gminy https://powidz.pl/ (wypełniony formularz należy podpisać, zeskanować i wysłać na adres e-mail: rewitalizacja@powidz.pl),
- korzystając z formularza konsultacyjnego w wersji elektronicznej – ankiety: https://forms.office.com/e/0j49FkV6dM
- poprzez udział w spotkaniu otwartym z interesariuszami rewitalizacji, które odbędzie się: dnia **28.07.2025r. o godz. 18.00** w Domu Kultury w Powidzu.

Projekty dokumentów są dostępne na stronie internetowej gminy: https://powidz.pl/, w Biuletynie Informacji Publicznej: https://powidz.biuletyn.net/) oraz w Urzędzie Gminy Powidz.

Wójt Gminy Powidz

Jakub Gwit

e) w mediach społecznościowych gminy Powidz (facebook) – przypomnienie

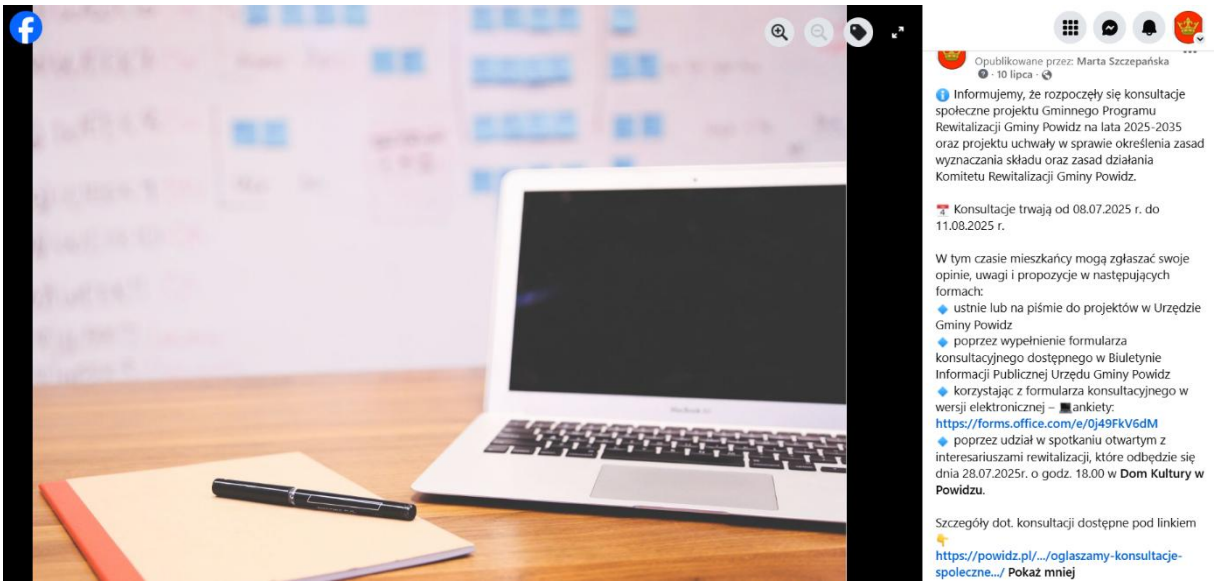

3. Protokół z przeprowadzonych konsultacji społecznych

Konsultacje społeczne trwały od 08.07.2025r. do 11.08.2025r. W tym czasie mieszkańcy i inni interesariusze mogli zgłaszać swoje opinie, uwagi i propozycje w następujących formach:

- ustnie w Urzędzie Gminy Powidz, ul. 29 Grudnia 24, 62-430 Powidz, w godzinach pracy Urzędu, - **nie zgłoszono uwag w tej formie,**
- poprzez wypełnienie formularza konsultacyjnego dostępnego w Biuletynie Informacji Publicznej Gminy Powidz (https://powidz.biuletyn.net/) oraz na stronie gminy https://powidz.pl/ (wypełniony formularz należy podpisać, zeskanować i wysłać na adres e-mail: rewitalizacja@powidz.pl) – **nie zgłoszono uwag w tej formie**,
- korzystając z formularza konsultacyjnego w wersji elektronicznej – ankiety: https://forms.office.com/e/0j49FkV6dM - **zostały zgłoszone dwie uwagi do projektu Gminnego Programu Rewitalizacji Gminy Powidz na lata 2025-2035**, nie zgłoszono uwago do uchwały w sprawie określenia zasad wyznaczania składu oraz zasad działania Komitetu Rewitalizacji Gminy Powidz.

Formularz konsultacyjny - rewitalizacja w Gminie Powidz (GPR i KR)

Formularz dotyczy projektu Gminnego Programu Rewitalizacji Gminy Powidz na lata 2025-2035 oraz projektu uchwały w sprawie określenia zasad wyznaczania składu oraz zasad działania Komitetu Rewitalizacji Gminy Powidz.

Przesyłając niniejszy formularz wyrażasz zgodę na przetwarzanie moich danych osobowych zawartych w niniejszym formularzu, w celu przeprowadzenia konsultacji społecznych dotyczących projektu Gminnego Programu Rewitalizacji Gminy Powidz na lata 2025-2035 oraz projektu uchwały w sprawie określenia zasad wyznaczania składu oraz zasad działania Komitetu Rewitalizacji Gminy Powidz, zgodnie z art. 6 ust. 1 lit. a rozporządzenia Parlamentu Europejskiego i Rady (UE) 2016/679 z dnia 27 kwietnia 2016 r. w sprawie ochrony osób fizycznych w związku z przetwarzaniem danych osobowych i w sprawie swobodnego przepływu takich danych oraz uchylenia dyrektywy 95/46/WE (ogólne rozporządzenie o ochronie danych) (Dz. Urz. UE L 119, s. 1), dalej „RODO".

1. **Wnioski, uwagi i opinie w sprawie projektu Gminnego Programu Rewitalizacji Gminy Powidz na lata 2025-2035, wraz z uzasadnieniem.**

   Wprowadź odpowiedź

2. **Wnioski, uwagi i opinie w sprawie projektu uchwały w sprawie określenia zasad wyznaczania składu oraz zasad działania Komitetu Rewitalizacji Gminy Powidz, wraz z uzasadnieniem.**

   Wprowadź odpowiedź

3. *Imię i nazwisko*

   Wprowadź odpowiedź

4. *Nazwa Instytucji (jeśli dotyczy)*

   Wprowadź odpowiedź

5. *E-mail*

   Wprowadź odpowiedź

- poprzez udział w spotkaniach otwartym z interesariuszami rewitalizacji, które odbyło się: dnia 28.07.2025r. o godz. 18.00 w Domu Kultury w Powidzu.

W spotkaniu uczestniczyło 16 osób. Na początku spotkania Wójt Gminy Powidz Jakub Gwit wprowadził uczestników do tematyki spotkania. Następnie zaprezentowany został przez konsultantów, dra inż. Przemysława Ciesiółkę i dra inż. Adama Wronkowskiego projekt Gminnego Programu Rewitalizacji Gminy Powidz na lata 2025-2035 oraz projektu uchwały w sprawie określenia zasad wyznaczania składu oraz zasad działania Komitetu Rewitalizacji Gminy Powidz. W dalszej kolejności odbyła się dyskusja, która dotyczyła szczegółów planowanych projektów rewitalizacyjnych, oraz szczegółowych zadań członków Komitetu Rewitalizacji. Nie zgłoszono żadnych uwag do prezentowanych dokumentów.

Poniżej zamieszczono listę obecności i zdjęcia ze spotkania.

GMINA
POWIDZ

Urząd Gminy Powidz
ul. 29 Grudnia 24, 62-430 Powidz
www.powidz.pl
www.powidz.biuletyn.net
e-mail: ug@powidz.pl
tel. 63 306 77 11

LISTA OBECNOŚCI

Spotkanie otwarte w ramach konsultacji społecznych projektu Gminnego Programu Rewitalizacji Gminy Powidz na lata 2025-2035 oraz projektu uchwały w sprawie określenia zasad wyznaczania składu oraz zasad działania Komitetu Rewitalizacji Gminy Powidz, dnia 28.07.2025r. w Dom Kultury w Powidzu

Lp.	Imię i nazwisko	Miejscowość	Podpis
1.	PRZEMYSŁAW CIESIÓŁKA	POZNAŃ	
2.	Marta Szczepańska	ANASTAZEWO	
3.	Odrzat Grzhowazh.	POWIDZ	
4.	Adam Chmielewski	POZNAŃ	
5.	Helena Gaińska	Powidz	
6.	Daniel Żurek	Powidz-Osiedle	
7	Halina Pankenos	Przybrodzin	
8.	Małgorzata Wilk	Anastazewo	
9.	Danuta Andrzejewska	ANASTAZEWO	
10	Łukowska Ewa	Powidz	
11	Joanna Poszwa	Powidz	
12	Wojciech Michał	Powidz	
13	Marian Chorzyłek	Powidz	
14	Bogusław Pełkowski	Powidz	
15	JAKUB GRUT	Powidz	
16	MAREK PIETROWICZ	Powidz	

4. Wykaz uwag zgłoszonych do projektu Gminnego Programu Rewitalizacji Gminy Powidz na lata 2025-2035 oraz projektu uchwały w sprawie określenia zasad wyznaczania składu oraz zasad działania Komitetu Rewitalizacji Gminy Powidz wraz z rozpatrzeniem

Wykaz uwag zgłoszonych do projektu Gminnego Programu Rewitalizacji Gminy Powidz na lata 2025-2035

l.p.	Forma konsultacji społecznej	Treść zgłoszonej uwagi	Rozpatrzenie uwagi wraz z uzasadnieniem
1.	Formularz konsultacyjny w wersji elektronicznej - ankieta	1. Przeprowadzenie termomodernizacji budynków komunalnych w Powidzu-Osiedle przyczyni się do poprawy jakości życia mieszkańców	Uwaga odrzucona. Projekt nie został zgłoszony na etapie naboru projektów. Brak środków finansowych na realizację przedsięwzięcia.
2.	Formularz konsultacyjny w wersji elektronicznej - ankieta	Dot. przedsięwzięcia 1.6 Uzupełnień działań o: obudowę pomnika ku czci Powstańców Wielkopolskich z Kompanii Powidzkiej, który postawiony został w 1921 r.a następnie zniszczony podczas II wojny światowej. Powyższe pozwoli budować lokalna tożsamość w oparciu o wydarzenia historyczne, będzie to też element który	Uwaga przyjęta. Projekt został uzupełniony o wskazane działania.

		nawiązywać będzie do sposobu wcześniejszego zagospodarowania Góry Zamkowej	

Brak uwag do projektu uchwały w sprawie określenia zasad wyznaczania składu oraz zasad działania Komitetu Rewitalizacji Gminy Powidz

Mimo zaproszenia do udziału w konsultacjach projektu uchwały Gminnego Programu Rewitalizacji Gminy Powidz na lata 2025-2035 oraz uchwały w sprawie określenia zasad wyznaczania składu oraz zasad działania Komitetu Rewitalizacji Gminy Powidz szerokiego grona interesariuszy ze środowiska lokalnego, nie wystąpili wśród nich przedstawiciele wszystkich podmiotów określonych w art. 36 ustawy wdrożeniowej.

Powyższy raport z konsultacji społecznych został zamieszczony na BIP i na stronie internetowej gminy Powidz.

10.4 Udział interesariuszy na etapie wdrażania i monitoringu Gminnego Programu Rewitalizacji

Planowane włączenie mieszkańców i innych grup interesariuszy, w tym przedstawicieli wszystkich podmiotów określonych w art. 36 ustawy wdrożeniowej na etapie wdrażania i monitoringu Gminnego Programu Rewitalizacji Gminy Powidz na lata 2025-2035 obejmować będzie: 1) współdecydowanie o kolejności realizacji przedsięwzięć rewitalizacyjnych, 2) realizację przedsięwzięć zakładającą aktywne włączenie różnych grup interesariuszy, w zależności od typu projektu, oraz 3) kontrolę obywatelska prowadzonych działań. Poniżej wskazano udział kluczowych grup interesariuszy, który stanowi uzupełnienie zadań opisanych w rozdziale 9.1:

Mieszkańcy obszaru rewitalizacji – ich rola będzie obejmować aktywny udział w projektach społecznych i animacyjnych, zgłaszanie uwag oraz ocenę bieżących działań. Ich codzienne doświadczenie jest podstawą weryfikacji, czy projekty odpowiadają na realne potrzeby i eliminują bariery w przestrzeni oraz życiu społecznym.

Przedsiębiorcy uczestniczyć będą poprzez inwestycje w obszarze rewitalizacji, współorganizację wydarzeń oraz udostępnianie danych na temat lokalnego rynku pracy czy potrzeb klientów. Ich zaangażowanie jest szczególnie istotne przy projektach infrastrukturalnych i gospodarczych.

Zarządcy nieruchomości - odpowiedzialni za współpracę z mieszkańcami przy remontach budynków, adaptacjach przestrzeni wspólnych oraz wprowadzaniu rozwiązań poprawiających efektywność energetyczną czy estetykę otoczenia. Mogą również sygnalizować bariery techniczne i organizacyjne, a ich wiedza o stanie zasobu mieszkaniowego stanowi cenne źródło danych w procesie oceny skuteczności rewitalizacji.

Organizacje pozarządowe pełnią rolę animatorów lokalnych inicjatyw, prowadzą monitoring społeczny i wspierają gminę w ewaluacji efektów miękkich. Włączane są do prowadzenia badań jakościowych (np. ankiet, wywiadów, obserwacji), a także do opracowywania raportów z postępu działań.

Instytucje publiczne – szkoła, ośrodek pomocy społecznej, dom kultury – monitorują rezultaty swoich działań, dostarczając danych o liczbie beneficjentów, skuteczności działań edukacyjnych czy integracyjnych.

Urząd Gminy – Referat Organizacyjny odpowiada za zbieranie i analizę danych, koordynację działań oraz komunikację z interesariuszami.

Komitet Rewitalizacji stanowi forum współpracy i dialogu interesariuszy z organami Gminy Powidz w zakresie przygotowania, prowadzenia i oceny rewitalizacji oraz pełni funkcję opiniodawczo-doradczą Wójta Gminy Powidz.
Zgodnie z Regulaminem, przyjętym uchwałą Nr XX/139/25 Rady Gminy Powidz z dnia 5 września 2025 r. w sprawie określenia zasad wyznaczania składu oraz zasad działania Komitetu Rewitalizacji Gminy Powidz, Komitet liczyć będzie minimum 7 i maksimów 9 członków i będzie się składać z:

- ✓ minimum 1 przedstawiciela mieszkańców obszaru rewitalizacji;
- ✓ minimum 1 przedstawiciela właścicieli, użytkowników wieczystych nieruchomości i podmiotów zarządzających nieruchomościami znajdującymi się na obszarze rewitalizacji, w tym spółdzielni mieszkaniowych, wspólnot mieszkaniowych, społecznych inicjatyw mieszkaniowych, towarzystw budownictwa społecznego oraz członków kooperatyw mieszkaniowych współdziałających w celu realizacji na obszarze rewitalizacji inwestycji mieszkaniowych;
- ✓ minimum 1 przedstawiciela podmiotów prowadzących na obszarze gminy działalność gospodarczą;
- ✓ minimum 1 przedstawiciela podmiotów prowadzących na obszarze gminy działalność społeczną, w tym organizacji pozarządowych i grup nieformalnych oraz podmiotów oświatowych lub kulturalnych;
- ✓ minimum 1 przedstawiciela Rady Gminy Powidz;
- ✓ minimum 2 przedstawicieli Wójta Gminy Powidz.

Członkowie Komitetu wyłaniani będą w drodze naboru ogłaszanego przez Wójta Gminy Powidz. Zgodnie z Regulaminem Posiedzenia Komitetu odbywać się będą nie rzadziej niż dwa razy w roku z inicjatywy przewodniczącego lub na wniosek: co najmniej 1/3 członków Komitetu lub Wójta Gminy Powidz. Komitet obradować będzie w trybie stacjonarnym lub zdalnym. Z posiedzenia Komitetu sporządzany będzie protokół. Podejmowane przez Komitet stanowiska przyjmowane będą w trybie głosowania zwykłą większością głosów, w głosowaniu jawnym, w obecności co najmniej połowy członków Komitetu. Uczestnictwo członków w Komitecie ma charakter społeczny. Obsługę organizacyjną Komitetu zapewnia Wójt Gminy Powidz poprzez Referat organizacyjny. Kadencja Komitetu trwa 4 lata od jego powołania przez Wójta Gminy Powidz.

Wybór narzędzi partycypacji został podyktowany ich wysoką skutecznością, określoną w oparciu o dotychczasowe doświadczenia gminy Powidz w realizacji projektów, a także doświadczenia innych miast i gmin prowadzących z sukcesami proces rewitalizacji.

11. System monitorowania i oceny Gminnego Programu Rewitalizacji

Właściwie zaprojektowany system monitorowania Gminnego Programu Rewitalizacji zapewnia jego skuteczną i efektywną realizację oraz pozwala na szybką reakcję w przypadku pojawienia się wszelkich komplikacji. Pozwala na optymalne wykorzystanie środków finansowych w celu zmaksymalizowania spodziewanych efektów. Sprawny monitoring zapewnia również odpowiednią ocenę aktualności dokumentu oraz stopnia jego realizacji, zaś w kwestiach finansowych pozwala na najefektywniejsze dopasowanie sposobu finansowania do konkretnych potrzeb poszczególnych projektów.

System monitorowania Gminnego programu rewitalizacji Gminy Powidz opiera się na monitoringu ilościowym i jakościowym.

11.1 Monitoring ilościowy

Monitoring ilościowy obejmuje cykliczną analizę wskaźników statystycznych odnoszących się do obszaru rewitalizacji. Odbywa się on na trzech poziomach:

a) **Monitorowanie podstawowych parametrów Gminnego Programu Rewitalizacji** na etapie przyjęcia programu oraz późniejszych jego aktualizacji, takich jak: ludność, powierzchnia oraz przestrzenny obraz obszaru rewitalizacji, lista projektów i przedsięwzięć rewitalizacyjnych zapisanych w programie wraz z podaniem szacowanych kosztów oraz przewidywanych rezultatów, ramy finansowe Gminnego Programu Rewitalizacji wraz z prognozowanym montażem finansowym. Monitorowanie podstawowych parametrów GPR będzie odbywać się z w związku z każdą aktualizacją dokumentu.

b) **Bieżące monitorowanie poziomu wdrażania Gminnego Programu Rewitalizacji** poprzez stałe aktualizowanie listy przyjętych w programie przedsięwzięć podstawowych i uzupełniających, w zależności od aktualnego postępu rzeczowego, wraz z podaniem poniesionych kosztów, stworzonego montażu finansowego, a także ewentualnych rezultatów ich wdrożenia – efekty rzeczowe. Monitorowanie odbywać się będzie z częstotliwością roczną. Jego wyniki będą udostępniane na stronie internetowej gminy w ramach Raportów o stanie Gminy Powidz.

c) **Ocena aktualności i stopnia realizacji Gminnego Programu Rewitalizacji**, poprzez analizę poziomu wybranych wskaźników wykorzystywanych na etapie delimitacji obszarów zdegradowanych i obszarów rewitalizacji (Tab. 11.1). Za wartość bazową uznano wartość średnią wskaźnika dla gminy w 2023 lub 2024 roku (w zależności od dostępności danych). Spodziewana tendencja oznacza: spodziewany wzrost: ↑, stabilizację: →, lub spadek: ↓ wskaźnika. Ocena aktualności i stopnia realizacji GPR będzie odbywać się z częstotliwością raz na trzy lata, zgodnie z art. 22 ust. 1 ustawy z dnia 9 października o rewitalizacji. Wyniki oceny będą udostępniane w formie Raportów, udostępnianych na stronach internetowych gminy.

Tab. 11.1 Wskaźniki do oceny aktualności i stopnia realizacji Gminnego Programu Rewitalizacji

l.p.	Wskaźniki	Wartość bazowa (2023/2024)	Spodziewana tendencja
Wskaźniki społeczne			
1.	Liczba osób którym przyznano świadczenie pomocy społecznej na 1000 mieszkańców	32,1	↓
Wskaźniki gospodarcze			
2.	Liczba podmiotów gospodarczych na 1000 mieszkańców	6,3	↑
Wskaźniki środowiskowe			
3.	Ilość zewidencjonowanego azbestu pozostałego do unieszkodliwienia na 100 ha powierzchni	13 688	↓
Wskaźniki przestrzenno-funkcjonalne			
4.	Liczba obiektów infrastruktury społecznej (świetlic wiejskich, bibliotek, domów kultury, OSP) na 1000 mieszkańców	4,5	↑
Wskaźniki techniczne			
5.	Liczba wydanych pozwoleń na budowę w 2023 r. na 100 ha powierzchni	26,7	↑

11.2 Monitoring jakościowy

W czasie wdrażania Gminnego Programu Rewitalizacji dopuszcza się **możliwość realizacji monitoringu metodą jakościową**, za pomocą danych jakościowych mierzących skuteczność prowadzonych działań, wynikających z badań społecznych. Wśród możliwych metod należy wymienić:

a) wywiady kwestionariuszowe (badania ankietowe), w których zadawane pytania, zebrane w formie kwestionariusza, są ustalone i identyczne dla wszystkich respondentów,

b) indywidualne wywiady pogłębione (individual depth interview – IDI), polegające na pogłębionej rozmowie z badanym, w czasie której można poświęcić więcej czasu na kwestie bardziej drażliwe i ciekawsze z poznawczego i praktycznego punktu widzenia,

c) zogniskowane wywiady grupowe (focus group interview – FGI) – rodzaj wywiadu osobistego, przeprowadzanego w relatywnie jednolitej 10-12 osobowej grupie (mieszkańców obszaru rewitalizacji, przedsiębiorców, zarządców nieruchomości, przedstawicieli organizacji pozarządowych), w którym porusza się temat istotny z punktu widzenia założonego problemu badawczego lub praktycznego, a respondentom zostawia się duży margines swobody w wyrażaniu własnych poglądów.

Sprawozdania zawierające wyniki monitoringu jakościowego będą przygotowywane przez Referat Organizacyjny i udostępniane w ramach raportów z monitoringu ilościowego.

12. Określenie niezbędnych zmian w Wieloletniego programu gospodarowania mieszkaniowym zasobem gminy oraz uchwale w sprawie zasad wynajmowania lokali wchodzących w skład mieszkaniowego zasobu gminy

Wieloletni program gospodarowania mieszkaniowym zasobem Gminy Powidz na lata 2017 – 2026 został przyjęty uchwałą Nr XXXII/197/17 Rady Gminy Powidz z dnia 23 lutego 2017 roku. Projekty rewitalizacyjne przewidziane w Gminnym Programie Rewitalizacji wpisują się w założenia powyższego programu. W związku z tym w momencie przyjęcia Gminnego Programu Rewitalizacji nie przewiduje się konieczności jego zmian.

Zasady wynajmowania lokali wchodzących w skład mieszkaniowego zasobu gminy Powidz zostały określone w uchwale Nr XXXVI/313/22 Rady Gminy Powidz z dnia 31 marca 2022 roku. Projekty rewitalizacyjne przewidziane w Gminnym Programie Rewitalizacji wpisują się w powyższe zasady. W związku z tym w momencie przyjęcia Gminnego Programu Rewitalizacji nie powoduje konieczności ich zmian.

13. Określenie niezbędnych zmian w uchwale o zasadach wyznaczania składu oraz zasady działania Komitetu Rewitalizacji

Zapisy niniejszego Gminnego Programu Rewitalizacji Gminy Powidz na lata 2025-2035 nie powodują konieczności wprowadzenia zmian w uchwale o zasadach wyznaczania składu oraz zasady działania Komitetu Rewitalizacji.

14. Wskazanie, czy na obszarze rewitalizacji ma zostać ustanowiona Specjalna Strefa Rewitalizacji

Na obszarach rewitalizacji, w celu zapewnienia sprawnej realizacji przedsięwzięć rewitalizacyjnych, przewiduje się ustanowienie na okres 10 lat Specjalnej Strefy Rewitalizacji, o której mowa w art. 25 ustawy z dnia 9 października o rewitalizacji. Ustanowienie Strefy oraz dokładny zakres jej regulacji będzie przedmiotem odrębnej uchwały Rady Gminy Powidz.

15. Sposób realizacji Gminnego Programu Rewitalizacji w zakresie planowania i zagospodarowania przestrzennego

15.1 Niezbędne zmiany w studium uwarunkowań i kierunków zagospodarowania przestrzennego gminy i w planie ogólnym gminy

Projekty rewitalizacyjne wskazane w niniejszym Gminnym Programie Rewitalizacji są zgodne ze obowiązującym Studium uwarunkowań i kierunków zagospodarowania przestrzennego gminy Powidz, przyjętym uchwałą Nr XLVIII/406/23 Rady Gminy Powidz z dnia 12 maja 2023 r. w sprawie uchwalenia zmiany studium uwarunkowań i kierunków zagospodarowania przestrzennego gminy Powidz. **W związku z czym nie jest konieczne wskazane zakresu niezbędnych zmian w tym dokumencie.**

Gmina Powidz na podstawie uchwały Nr II/12/24 Rady Gminy Powidz z dnia 20 maja 2024 roku przystąpiła do sporządzenia planu ogólnego gminy Powidz. W momencie uchwalenia Gminnego Programu Rewitalizacji Plan ogólny był w trakcie przygotowania. **W związku z czym nie wskazuje się niezbędnych zmian w planie ogólnym.**

15.2 Miejscowe plany zagospodarowania przestrzennego konieczne do uchwalenia albo zmiany

Na obszarze rewitalizacji obowiązują następujące miejscowe plany zagospodarowania przestrzennego:

a) na obszarze miasta Powidz: (1) Uchwała Nr LIV/469/24 Rady Gminy Powidz z dnia 1 lutego 2024 r. w sprawie miejscowego planu zagospodarowania przestrzennego dla działki o nr ewid. 388/1, 388/3 i 388/4 w Powidzu, (2) Uchwała Nr III/16/18 Rady Gminy Powidz z dnia 20 grudnia 2018 r. w sprawie miejscowego planu zagospodarowania przestrzennego terenu w miejscowości Powidz oraz (3) Uchwała Nr X/58/2003 Rady Gminy Powidz z dnia 11 września 2003 r. w sprawie zmiany miejscowego planu zagospodarowania przestrzennego terenów w Powidzu. Ponadto, południowa część Obszaru Rewitalizacji jest objęta ustaleniami Uchwały Nr XLVIII/407/23 Rady Gminy Powidz z dnia 12 maja 2023 r. w sprawie miejscowego planu zagospodarowania przestrzennego strefy ochronnej terenu zamkniętego stanowiącego kompleks wojskowy w Powidzu.

b) na obszarze Smolniki-Powidzkie: Uchwała Nr X/67/2003 Rady Gminy Powidz z dnia 11 września 2003 r. w sprawie zmiany miejscowego planu zagospodarowania przestrzennego terenu w Smolnikach Powidzkich.

c) na obszarze Powidz-Osiedle: (1) Uchwała Nr XLVIII/407/23 Rady Gminy Powidz z dnia 12 maja 2023 r. w sprawie miejscowego planu zagospodarowania przestrzennego strefy ochronnej terenu zamkniętego stanowiącego kompleks wojskowy w Powidzu.

d) na obszarze Anastazewo: brak miejscowych planów zagospodarowania przestrzennego.

Jednocześnie wskazuje się na brak konieczności zmiany powyższych planów w związku z projektami rewitalizacyjnymi ujętymi w niniejszym Gminnym Programie Rewitalizacji. Ponadto nie wskazuje się konieczności uchwalenia nowych miejscowych planów zagospodarowania przestrzennego.

16. Podsumowanie strategicznej oceny oddziaływania na środowisko

Na postawie art. 47 i art. 48 ustawy z dnia 3 października 2008 r. o udostępnianiu informacji o środowisku i jego ochronie, udziale społeczeństwa w ochronie środowiska oraz o ocenach oddziaływania na środowisko (t.j. Dz. U. z 2024 r. poz. 1112 ze zm.), Wójt Gminy Powidz, pismem z dnia 28 sierpnia 2025 r. (znak ORG-PSP.062.1.2024), zwrócił się do Regionalnego Dyrektora Ochrony Środowiska w Poznaniu z prośbą o zajęcie stanowiska w sprawie konieczności przeprowadzenia strategicznej oceny oddziaływania na środowisko dla projektu dokumentu pt. „Gminny Program Rewitalizacji Gminy Powidz na lata 2025-2035". Jednocześnie, pismem z dnia 12.08.2025 r. (znak ORG-PSP.062.1.2024), wystąpił do Państwowego Wojewódzkiego Inspektora Sanitarnego w Poznaniu z analogicznym wnioskiem. W opinii organu opracowującego projekt **Gminny Program Rewitalizacji Gminy Powidz na lata 2025-2035 nie wyznacza ram dla późniejszej realizacji przedsięwzięć mogących znacząco oddziaływać na środowisko, a realizacja jego postanowień nie spowoduje znaczącego oddziaływania na środowisko** (art. 47 ww. ustawy).
Biorąc pod uwagę powyższe na podstawie art. 57 ust. 1 pkt 2 i art. 58 ust. 1 pkt 2 ww. ustawy zwrócono się z prośbą o uzgodnienie braku konieczności przeprowadzenia strategicznej oceny oddziaływania na środowisko dla projektu Gminnego Program Rewitalizacji Gminy Powidz na lata 2025-2035 do Regionalnego Dyrektora Ochrony Środowiska w Poznaniu i Państwowego Wojewódzkiego Inspektora Sanitarnego w Poznaniu. Zgodnie z art. 49 ww. ustawy przedstawiono stosowne uzasadnienie w tym zakresie.

Jak oceniono w przedłożonej dokumentacji, kierunki działań i przedsięwzięcia rewitalizacyjne wskazane do realizacji w ramach GPR nie będą powodować znaczącego oddziaływania na środowisko, wymienionych w Rozporządzeniu Rady Ministrów z dna 10 września 2019 r. w sprawie przedsięwzięć mogących znacząco oddziaływać na środowisko (Dz.U. z 2019 r. poz. 1839, ze zm.), w tym na obszary Natura 2000. Realizacja planowanych działań i przedsięwzięć rewitalizacyjnych na przyczynić si ę do poprawy sytuacji na obszarze rewitalizacji zarówno w sferze społecznej, jak i poprawy estetyki przestrzeni czy modernizacji zdegradowanych obiektów.

Mając na uwadze powyższe oraz wyjaśnienia zawarte w przedłożonym wniosku Regionalny Dyrektor Ochrony Środowiska w Poznaniu pismem z dnia 04.09.2025 r., znak: WPP-I.410.180.2025.AK.1 **uzgodnił brak potrzeby przeprowadzenia strategicznej oceny oddziaływania na środowisko dla projektu Gminnego Programu Rewitalizacji Gminy Powidz na lata 2025-2035**. Także Państwowy Wojewódzki Inspektor Sanitarny w Poznaniu pismem z dnia 21.08.2025 r., znak DN-NS.9011.1820.2025 wyraził zgodę na odstąpienia od przeprowadzenia strategicznej oceny oddziaływania na środowisko dla projektu Gminnego Programu Rewitalizacji Gminy Powidz na lata 2025-2035.

17. Załącznik graficzny przedstawiający podstawowe kierunki zmian funkcjonalno-przestrzennych obszarów rewitalizacji

18. Bibliografia

Billert A. 2007. Rewitalizacja i rozwój miast w Polsce – uwarunkowania i scenariusze w świetle doświadczeń europejskich. [W:] P. Lorens (red.), Rewitalizacja miast w Polsce. Pierwsze doświadczenia, Biblioteka Urbanisty, Warszawa, 10: 92–105.

Ciesiółka P. 2018. Urban Regeneration as a New Trend in the Development Policy in Poland, Quaestiones Geographicae, 37/2. 109-123.

Jarczewski W. (red.), 2017, Delimitacja krok po kroku. Metoda wyznaczenia obszaru zdegradowanego i obszaru rewitalizacji na potrzeby Gminnych Programów Rewitalizacji, Ministerstwo Infrastruktury i Budownictwa, Warszawa.

Jarczewski W., Kułaczkowska A. (red.), 2019. Raport o stanie polskich miast. Rewitalizacja. Instytut Rozwoju Miast i Regionów – Warszawa – Kraków 2019

Kukuła, K. 1999. Metoda unitaryzacji zerowanej na tle wybranych metod normowania cech diagnostycznych. Acta Scientifica Academiae Ostroviensis, 4, 5–31.

Lichfield D. 2000. Organisation and Management. [W:] P. Roberts, H. Sykes (red.), Urban regeneration. A Handbook, Sage, London, s. 228–254.

Parysek J., 2008. Suburbanizacja i reurbanizacja, dwa bieguny polskiej urbanizacji, [W:] J. Parysek, T. Stryjakiewicz (red.), Region społeczno-ekonomiczny i rozwój regionalny, Poznań: Bogucki Wydawnictwo Naukowe.

Siemiński W., Topczewska T. 2009. Rewitalizacja miast w Polsce przy wsparciu funduszami UE w la¬tach 2004–2008. Wydawnictwo Delfin, Warszawa.

Stryjakiewicz T., Ciesiółka P., Jaroszewska E., 2012. Urban Shrinkage and the Post-Socialist Transformation: The Case of Poland, Built Environment, 38/2, s. 197–213.

Świerczewska-Pietras K., 2009. Rewitalizacja zamknięta jako przykład zagospodarowania przemysłowego obszaru Łodzi, Prace Komisji Geografii Przemysłu, nr 12, s. 173-181.

Ustawa z dnia 9 października o rewitalizacji (t.j. Dz. U. z 2024 r. poz. 278),

Zasady realizacji instrumentów terytorialnych w Polsce w perspektywie finansowej UE na lata 2021-2027

Kierunki zmian funkcjonalno-przestrzennych obszarów rewitalizacji

obszary rewitalizacji

numer i miejsce realizacji przedsięwzięcia

Przedsięwzięcia 1.1, 1.2 i 1.3 będą oddziaływać na wszystkie obszary rewitalizacji
Przedsięwzięcie 1.8 odnosi się do kilku lokalizacji w Powidzu
Przedsięwzięcie 1.11 nie ma sprecyzowanej lokalizacji w Smolnikach Powidzkich
Przedsięwzięcia 2.1 i 2.2 nie mają sprecyzowanej lokalizacji w Powidzu

skala 1:5000

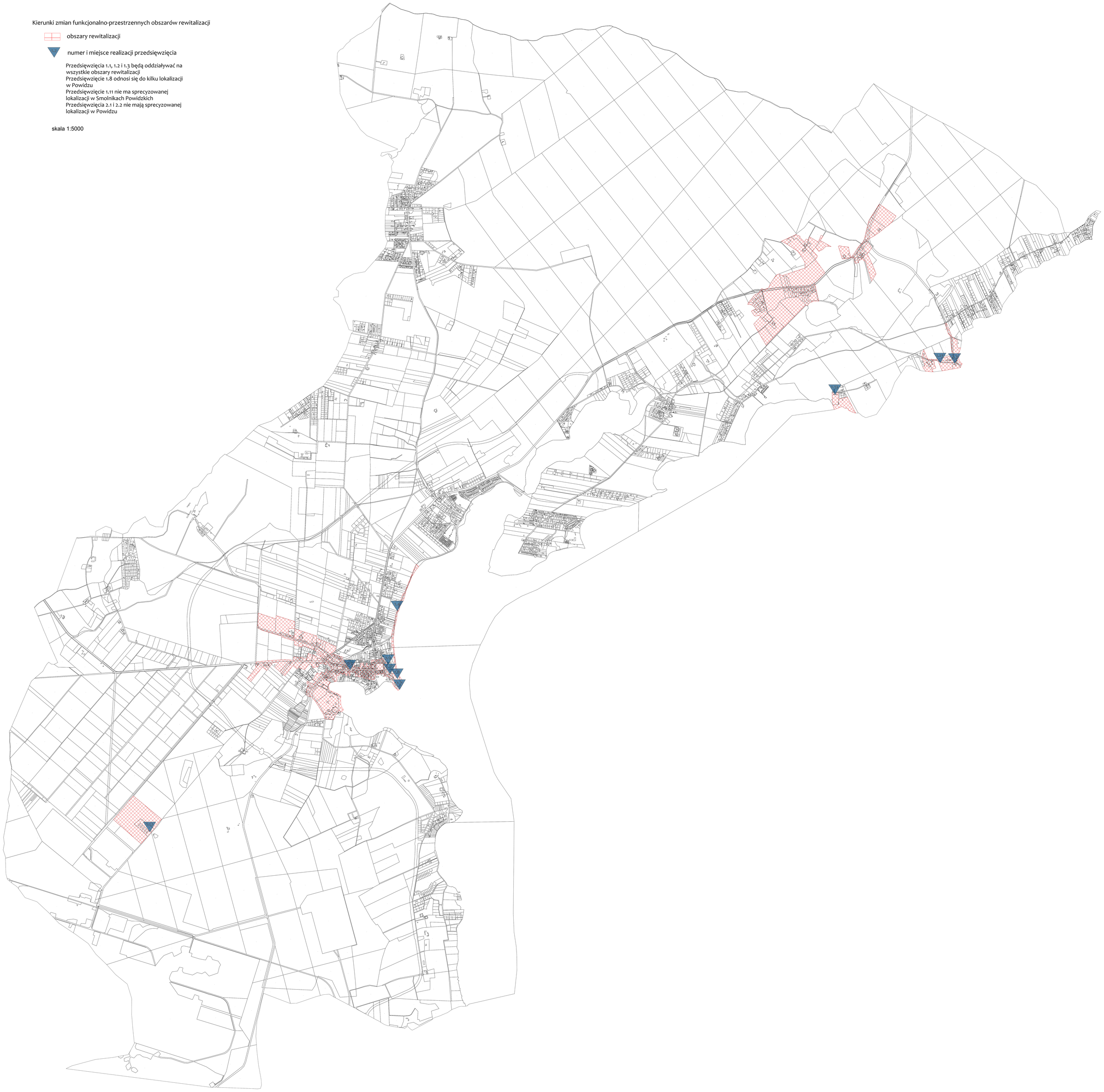

Uzasadnienie

do uchwały Nr XX/140/25

Rady Gminy Powidz

z dnia 5 września 2025 r.

w sprawie przyjęcia Gminnego Programu Rewitalizacji Gminy Powidz na lata 2025-2035

Gminny Program Rewitalizacji Gminy Powidz na lata 2025-2035 roku jest dokumentem strategicznym, którego celem jest wyprowadzenie obszarów zdegradowanych ze stanu kryzysowego poprzez zintegrowane działania o charakterze społecznym, gospodarczym, przestrzennym, środowiskowym i technicznym. Program został opracowany zgodnie z ustawą z dnia 9 października 2015 r. o rewitalizacji, w oparciu o szczegółową diagnozę sytuacji społecznej, gospodarczej, środowiskowej, przestrzenno-funkcjonalnej i technicznej gminy, z uwzględnieniem konsultacji społecznych oraz opinii właściwych instytucji. Pierwszym etapem pracy, prowadzącym do sporządzenia Gminnego Programu Rewitalizacji było przeprowadzanie diagnozy delimitacyjnej, która pozwoliła wyodrębnić obszar zdegradowany i obszar rewitalizacji gminy Powidz. W dniu 27 marca 2025r. Rada gminy Powidz podjęła uchwałę Nr XIV/107/25 w sprawie wyznaczenia obszaru zdegradowanego i obszaru rewitalizacji w gminie Powidz. Kolejnym krokiem było przystąpienie do opracowania Gminnego Programu Rewitalizacji Gminy Powidz na lata 2025-2035 na podstawie uchwały nr XV/114/25 Rady Gminy Powidz z dnia 22 kwietnia 2025r. Dokument został opracowany przy zastosowaniu szerokiej partycypacji: przeprowadzono otwarty nabór projektów rewitalizacyjnych. Projekt Gminnego Programu Rewitalizacji Gminy Powidz poddany został konsultacjom społecznym w terminie od 08.07.2025r. do 11.08.2025 r., a także procedurze opiniowania zgodnie z art. 17 ustawy o rewitalizacji (Dz. U. z 2024 r. poz. 278). Wynikłe w trakcie tych procesów uwagi oraz opinie zostały uwzględnione w dokumencie.

W Gminnym Programie Rewitalizacji ujęto zestawienie projektów, które mają prowadzić do minimalizowania zdiagnozowanych zjawisk kryzysowych.

Przyjęcie GPR umożliwi Gminie Powidz i innym interesariuszom rewitalizacji aplikowanie o zewnętrzne środki finansowe na realizację zaplanowanych przedsięwzięć rewitalizacyjnych.

Mając na uwadze powyższe, przyjęcie przez Radę Gminy Powidz Gminnego Programu Rewitalizacji Gminy Powidz na lata 2025 - 2035 roku należy uznać za zasadne.

Wiceprzewodnicząca Rady
Gminy Powidz

Karolina Andrzejewska