

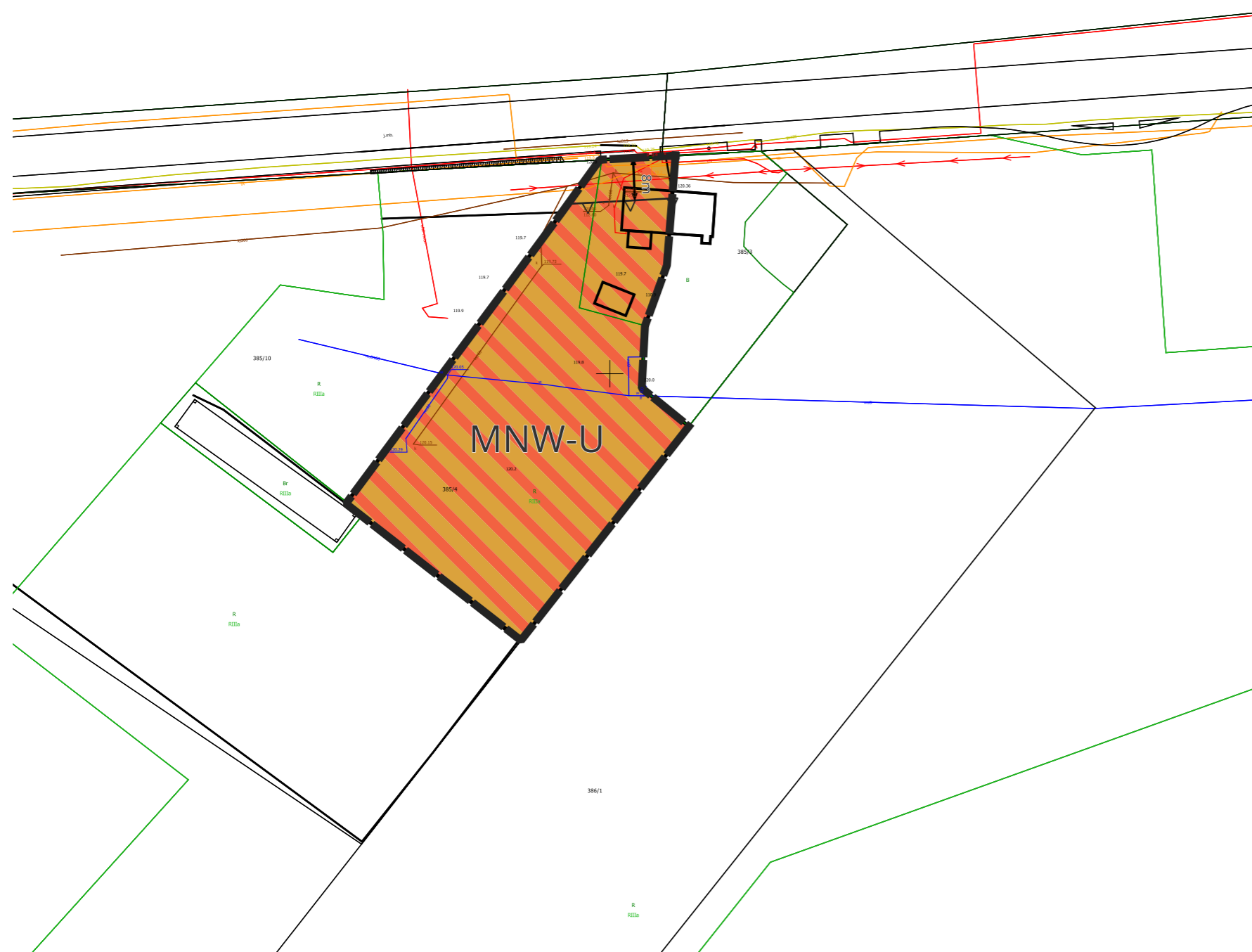


MIEJSCOWY PLAN ZAGOSPODAROWANIA PRZESTRZENNEGO DLA CZĘŚCI OBRĘBU EWIDENCYJNEGO POWIDZ, GMINA POWIDZ

skala 1: 1000

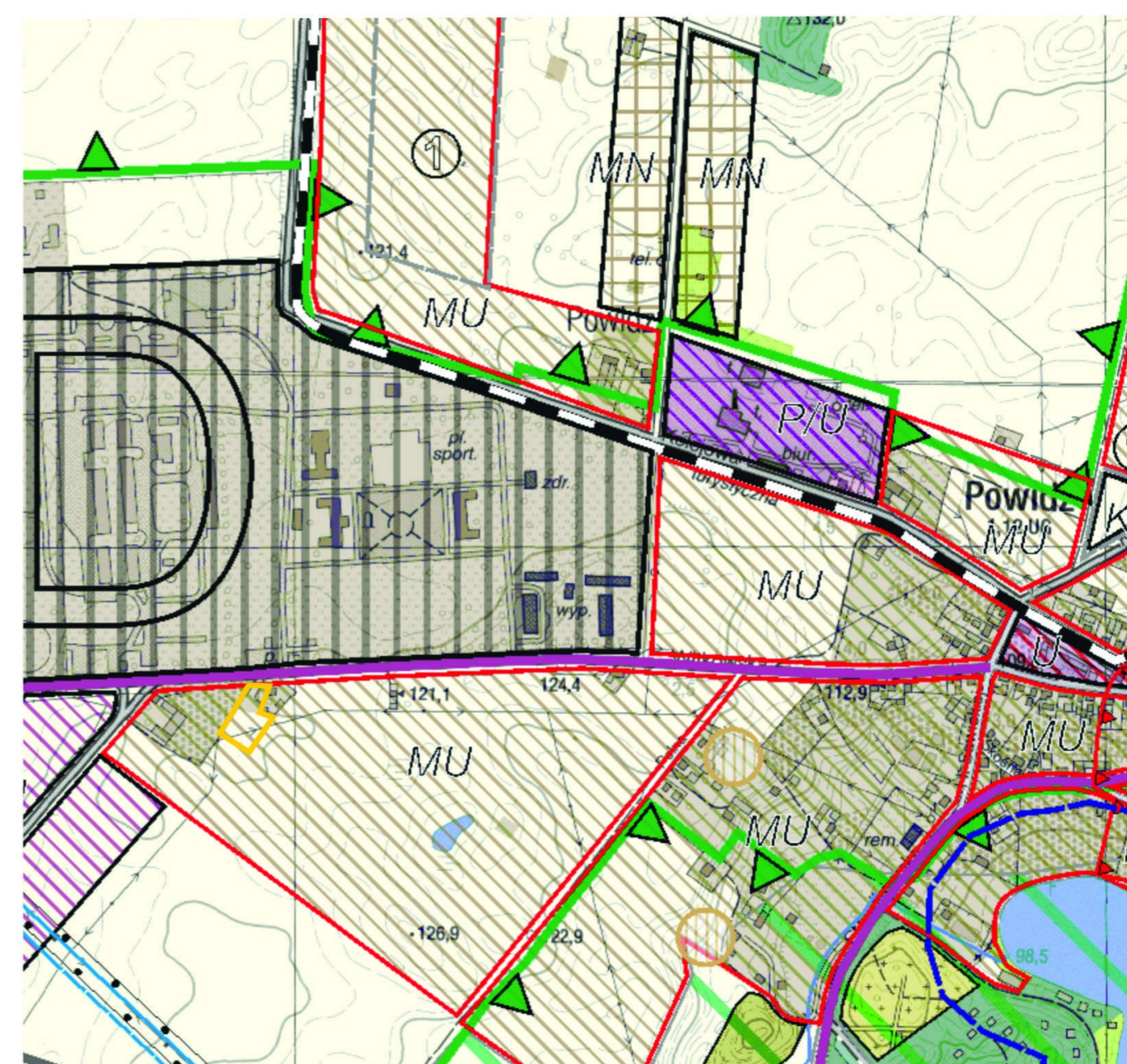


0 10 20 30 40 50 60 70 80 90 100 m



Wrys ze studium uwarunkowań i kierunków zagospodarowania przestrzennego gminy Powidz

— granica obszaru objętego planem miejscowym skala 1 : 10 000



MU - TERENY O DOMINUJĄCEJ FUNKCJI ZABUDOWY MIESZKANIOWEJ Z USŁUGAMI

Układ współrzędnych: EPSG: 2177/ETRS89 CS 2000/18

Źródło pochodzenia państwowego materiału geodezyjnego i kartograficznego
Starostwo Powiatowe w Słupcy

załącznik nr 1
do Uchwały nr
Rady Gminy Powidz
z dnia

Obszar planu położony jest w granicach:

- Obszaru Chronionego Krajobrazu Powidzko-Bieniszewski,
- Głównego Zbiornika Wód Podziemnych nr 144 Wielkopolska Dolina Kopalna, nr 143 Subzbiornik Inowrocław - Gniezno
- Powierzchni ograniczających lotniska wojskowego w Powidzu

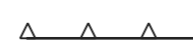
OZNACZENIA



GRANICA OBSZARU OBJĘTEGO PLANEM MIEJSCOWYM



LINIA ROZGRANICZAJĄCA TERENY O RÓŻNYM PRZEZNACZENIU



NIEPRZEKRACZALNA LINIA ZABUDOWY



MNW-U - TEREN ZABUDOWY MIESZKANIOWEJ JEDNORODZINNEJ WOLNOSTOJĄCEJ LUB USŁUG